




Областное казенное общеобразовательное учреждение
«Верхнелюбжская школа-интернат»
Фатежского района Курской области с. Верхний Любаж

УТВЕРЖДАЮ.


 Директор
(Широких О.В.)
Приказ №28
от 28 августа 2023 г.



СОГЛАСОВАНО

на заседании МС.
Замдиректора по УВР
 (Докукина З.П.)
Протокол № 01
от 25 августа 2023 г.

РАССМОТРЕНО

на заседании МО
Руководитель МО
 (Алехина С.И.)
Протокол № 01
от 24 августа 2023 г.

РАБОЧАЯ ПРОГРАММА

учебного предмета
«География»
для 5 А класса
на 2023-2024 учебный год

с. Верхний Любаж, 2023г.

1. ПОЯСНИТЕЛЬНАЯ ЗАПИСКА

Программа по географии составлена на основе требований к результатам освоения ООП ООО, представленных в ФГОС ООО, а также на основе характеристики планируемых результатов духовно-нравственного развития, воспитания и социализации обучающихся, представленной в федеральной рабочей программе воспитания и подлежит непосредственному применению при реализации обязательной части образовательной программы основного общего образования.

Программа по географии отражает основные требования ФГОС ООО к личностным, метапредметным и предметным результатам освоения образовательных программ.

Программа по географии даёт представление о целях обучения, воспитания и развития обучающихся средствами учебного предмета, устанавливает обязательное предметное содержание, предусматривает распределение его по классам и структурирование его по разделам и темам курса, даёт распределение учебных часов по тематическим разделам курса и последовательность их изучения с учётом межпредметных и внутрипредметных связей, логики учебного процесса, возрастных особенностей обучающихся; определяет возможности предмета для реализации требований к результатам освоения программы основного общего образования, требований к результатам обучения географии, а также основных видов деятельности обучающихся.

География - предмет, формирующий у обучающихся систему комплексных социально ориентированных знаний о Земле как планете людей, об основных закономерностях развития природы, о размещении населения и хозяйства, об особенностях и о динамике основных природных, экологических и социально-экономических процессов, о проблемах взаимодействия природы и общества, географических подходах к устойчивому развитию территорий.

Содержание географии на уровне основного общего образования является базой для реализации краеведческого подхода в обучении, изучения географических закономерностей, теорий, законов и гипотез на уровне среднего общего образования, базовым звеном в системе непрерывного географического образования, основой для последующей уровневой дифференциации.

Изучение географии в общем образовании направлено на достижение следующих целей:

- воспитание чувства патриотизма, любви к своей стране, малой родине, взаимопонимания с другими народами на основе формирования целостного географического образа России, ценностных ориентаций личности;
- развитие познавательных интересов, интеллектуальных и творческих способностей в процессе наблюдений за состоянием окружающей среды, решения географических задач, проблем повседневной жизни с использованием географических знаний, самостоятельного приобретения новых знаний;
- воспитание экологической культуры, соответствующей современному уровню геоэкологического мышления на основе освоения знаний о взаимосвязях в природных комплексах, об основных географических особенностях природы, населения и хозяйства России и мира, своей местности, о способах сохранения
- окружающей среды и рационального использования природных ресурсов, формирование способности поиска и применения различных источников географической информации, в том числе ресурсов информационно-телекоммуникационной сети «Интернет», для описания, характеристики, объяснения и оценки разнообразных географических явлений и процессов, жизненных ситуаций;
- формирование комплекса практико-ориентированных географических знаний и умений, необходимых для развития навыков их использования при решении проблем различной сложности в повседневной жизни на основе краеведческого материала, осмысления сущности происходящих в жизни процессов и явлений в современном поликультурном, полиэтничном и многоконфессиональном мире;

- формирование географических знаний и умений, необходимых для продолжения образования по направлениям подготовки (специальностям), требующим наличия серьезной базы географических знаний.

Освоение содержания географии на уровне основного общего образования происходит с использованием географических знаний и умений, сформированных ранее в рамках учебного предмета «Окружающий мир».

Общее число часов, рекомендованных для изучения географии - 272 часа: по одному часу в неделю в 5 и 6 классах и по 2 часа в 7, 8 и 9 классах.

2.СОДЕРЖАНИЕ УЧЕБНОГО ПРЕДМЕТА

Географическое изучение Земли.

Введение. География - наука о планете Земля.

Что изучает география? Географические объекты, процессы и явления. Как география изучает объекты, процессы и явления. Географические методы изучения объектов и явлений. Древо географических наук.

Практическая работа. «Организация фенологических наблюдений в природе: планирование, участие в групповой работе, форма систематизации данных».

История географических открытий.

Представления о мире в древности (Древний Китай, Древний Египет, Древняя Греция, Древний Рим). Путешествие Пифея. Плавание финикийцев вокруг Африки. Экспедиции Т. Хейердала как модель путешествий в древности. Появление географических карт.

География в эпоху Средневековья: путешествия и открытия викингов, древних арабов, русских землепроходцев. Путешествия М. Поло и А. Никитина.

Эпоха Великих географических открытий. Три пути в Индию. Открытие Нового света - экспедиция Х. Колумба. Первое кругосветное плавание – экспедиция Ф. Магеллана. Значение Великих географических открытий. Карта мира после эпохи Великих географических открытий.

Географические открытия XVII-XIX вв. Поиски Южной Земли - открытие Австралии. Русские путешественники и мореплаватели на северо-востоке Азии. Первая русская кругосветная экспедиция (Русская экспедиция Ф.Ф. Беллинсгаузена, М.П. Лазарева - открытие Антарктиды).

Географические исследования в XX в. Исследование полярных областей Земли. Изучение Мирового океана. Географические открытия Новейшего времени.

Практические работы: «Обозначение на контурной карте географических объектов, открытых в разные периоды», «Сравнение карт Эратосфена, Птолемея и современных карт по предложенным учителем вопросам».

Изображения земной поверхности.

Планы местности.

Виды изображения земной поверхности. Планы местности. Условные знаки. Масштаб. Виды масштаба. Способы определения расстояний на местности. Глазомерная, полярная и маршрутная съёмка местности. Изображение на планах местности неровностей земной поверхности. Абсолютная и относительная высоты. Профессия топограф. Ориентирование по плану местности: стороны горизонта. Азимут. Разнообразие планов (план города, туристические планы, военные, исторические и транспортные планы, планы местности в мобильных приложениях) и области их применения.

Практические работы: «Определение направлений и расстояний по плану местности», «Составление описания маршрута по плану местности».

Географические карты.

Различия глобуса и географических карт. Способы перехода от сферической поверхности глобуса к плоскости географической карты. Градусная сеть на глобусе и картах. Параллели и меридианы. Экватор и нулевой меридиан. Географические координаты. Географическая широта и географическая долгота, их определение на глобусе и картах. Определение расстояний по глобусу.

Искажения на карте. Линии градусной сети на картах. Определение расстояний с помощью масштаба и градусной сети. Разнообразие географических карт и их классификации. Способы изображения на мелкомасштабных географических картах. Изображение на физических картах высот и глубин. Географический атлас. Использование карт в жизни и хозяйственной деятельности людей. Сходство и различие плана местности и географической карты. Профессия картограф. Система космической

навигации. Геоинформационные системы.

Практические работы: «Определение направлений и расстояний по карте полушарий», «Определение географических координат объектов и определение объектов по их географическим координатам».

Земля - планета Солнечной системы.

Земля в Солнечной системе. Гипотезы возникновения Земли. Форма, размеры Земли, их географические следствия.

Движения Земли. Земная ось и географические полюсы. Географические следствия движения Земли вокруг Солнца. Смена времён года на Земле. Дни весеннего и осеннего равноденствия, летнего и зимнего солнцестояния. Неравномерное распределение солнечного света и тепла на поверхности Земли. Пояса освещённости. Тропики и полярные круги. Вращение Земли вокруг своей оси. Смена дня и ночи на Земле.

Влияние Космоса на Землю и жизнь людей.

Практическая работа «Выявление закономерностей изменения продолжительности дня и высоты Солнца над горизонтом в зависимости от географической широты и времени года на территории России».

Оболочки Земли. Литосфера - каменная оболочка Земли.

Литосфера - твёрдая оболочка Земли. Методы изучения земных глубин. Внутреннее строение Земли: ядро, мантия, земная кора. Строение земной коры: материковая и океаническая кора. Вещества земной коры: минералы и горные породы. Образование горных пород. Магматические, осадочные и метаморфические горные породы.

Проявления внутренних и внешних процессов образования рельефа. Движение литосферных плит. Образование вулканов и причины землетрясений. Шкалы измерения силы и интенсивности землетрясений. Изучение вулканов и землетрясений. Профессии сейсмолог и вулканолог. Разрушение и изменение горных пород и минералов под действием внешних и внутренних процессов. Виды выветривания. Формирование рельефа земной поверхности как результат действия внутренних и внешних сил.

Рельеф земной поверхности и методы его изучения. Планетарные формы рельефа - материковые и впадины океанов. Формы рельефа суши: горы и равнины. Различие гор по высоте, высочайшие горные системы мира. Разнообразие равнин по высоте. Формы равнинного рельефа, крупнейшие по площади равнины мира.

Человек и литосфера. Условия жизни человека в горах и на равнинах. Деятельность человека, преобразующая земную поверхность, и связанные с ней экологические проблемы.

Рельеф дна Мирового океана. Части подводных окраин материков. Срединно-океанические хребты. Острова, их типы по происхождению. Ложе Океана, его рельеф.

Практическая работа «Описание горной системы или равнины по физической карте».

Заключение.

Практикум «Сезонные изменения в природе своей местности».

Сезонные изменения продолжительности светового дня и высоты Солнца над горизонтом, температуры воздуха, поверхностных вод, растительного и животного мира.

Практическая работа «Анализ результатов фенологических наблюдений и наблюдений за погодой».

3. ПЛАНИРУЕМЫЕ ОБРАЗОВАТЕЛЬНЫЕ РЕЗУЛЬТАТЫ

Личностные результаты освоения географии должны отражать готовность обучающихся руководствоваться системой позитивных ценностных ориентаций и расширения опыта деятельности на её основе и в процессе реализации основных направлений воспитательной деятельности, в том числе в части:

1) патриотического воспитания: осознание российской гражданской идентичности в поликультурном и многоконфессиональном обществе, проявление интереса к познанию природы, населения, хозяйства России, регионов и своего края, народов России; ценностное отношение к достижениям своей Родины - цивилизационному вкладу России; ценностное отношение к историческому и природному наследию и объектам природного и культурного наследия человечества, традициям разных народов, проживающих в родной стране; уважение к символам России, своего края;

2) гражданского воспитания: осознание российской гражданской идентичности (патриотизма, уважения к Отечеству, к прошлому и настоящему многонационального народа России, чувства ответственности и долга перед Родиной); готовность к выполнению обязанностей гражданина и реализации его прав, уважение прав, свобод и законных интересов других людей; активное участие в жизни семьи, образовательной организации, местного сообщества, родного края, страны для реализации целей устойчивого развития; представление о социальных нормах и правилах межличностных отношений в поликультурном и многоконфессиональном обществе; готовность к разнообразной совместной деятельности, стремление к взаимопониманию и взаимопомощи, готовность к участию в гуманитарной деятельности;

3) духовно-нравственного воспитания: ориентация на моральные ценности и нормы в ситуациях нравственного выбора; готовность оценивать своё поведение и поступки, а также поведение и поступки других людей с позиции нравственных и правовых норм с учётом осознания последствий для окружающей среды;

развивать способности решать моральные проблемы на основе личностного выбора с использованием нравственных ценностей и принятых в российском обществе правил и норм поведения с учётом осознания последствий для окружающей среды;

4) эстетического воспитания: восприимчивость к разным традициям своего и других народов, понимание роли этнических культурных традиций; ценностного отношения к природе и культуре своей страны, своей малой родины; природе и культуре других регионов и стран мира, объектам Всемирного культурного наследия человечества;

5) ценности научного познания: ориентация в деятельности на современную систему научных представлений географических наук об основных закономерностях развития природы и общества, о взаимосвязях человека с природной и социальной средой; овладение читательской культурой как средством познания мира для применения различных источников географической информации при решении познавательных и практико-ориентированных задач; овладение основными навыками исследовательской деятельности в географических науках, установка на осмысление опыта, наблюдений и стремление совершенствовать пути достижения индивидуального и коллективного благополучия;

6) физического воспитания, формирования культуры здоровья и эмоционального благополучия: осознание ценности жизни; ответственное отношение к своему здоровью и установка на здоровый образ жизни (здоровое питание, соблюдение гигиенических правил, сбалансированный режим занятий и отдыха, регулярная физическая активность); соблюдение правил безопасности в природе; навыков безопасного поведения в Интернет-среде; способность адаптироваться к стрессовым ситуациями меняющимся социальным, информационным и природным условиям, в том числе осмысляя собственный опыт и выстраивая дальнейшие цели; сформированность навыка рефлексии, признание своего права на ошибку и такого же права другого человека; готовность и способность осознанно

выполнять и пропагандировать правила здорового, безопасного и экологически целесообразного образа жизни; бережно относиться к природе и окружающей среде;

7) трудового воспитания: установка на активное участие в решении практических задач (в рамках семьи, образовательной организации, населенного пункта, родного края) технологической и социальной направленности, способность инициировать, планировать и самостоятельно выполнять такого рода деятельность; интерес к практическому изучению профессий и труда различного рода, в том числе на основе применения географических знаний; осознание важности обучения на протяжении всей жизни для успешной профессиональной деятельности и развитие необходимых умений для этого; осознанный выбор и построение индивидуальной траектории образования и жизненных планов с учётом личных и общественных интересов и потребностей;

8) экологического воспитания: ориентация на применение географических знаний для решения задач в области окружающей среды, планирования поступков и оценки их возможных последствий для окружающей среды; осознание глобального характера экологических проблем и путей их решения; активное неприятие действий, приносящих вред окружающей среде; осознание своей роли как гражданина и потребителя в условиях взаимосвязи природной, технологической и социальной сред; готовность к участию в практической деятельности экологической направленности.

В результате изучения географии на уровне основного общего образования у обучающегося будут сформированы познавательные универсальные учебные действия, коммуникативные универсальные учебные действия, регулятивные универсальные учебные действия, совместная деятельность.

У обучающегося будут сформированы следующие базовые логические действия как часть познавательных универсальных учебных действий:

- выявлять и характеризовать существенные признаки географических объектов, процессов и явлений;
- устанавливать существенный признак классификации географических объектов, процессов и явлений, основания для их сравнения;
- выявлять закономерности и противоречия в рассматриваемых фактах и данных наблюдений с учётом предложенной географической задачи;
- выявлять дефициты географической информации, данных, необходимых для решения поставленной задачи;
- выявлять причинно-следственные связи при изучении географических объектов, процессов и явлений; проводить выводы с использованием дедуктивных и индуктивных умозаключений, умозаключений по аналогии, формулировать гипотезы о взаимосвязях географических объектов, процессов и явлений;
- самостоятельно выбирать способ решения учебной географической задачи (сравнивать несколько вариантов решения, выбирать наиболее подходящий с учётом самостоятельно выделенных критериев).

У обучающегося будут сформированы следующие базовые исследовательские действия как часть познавательных универсальных учебных действий:

- использовать географические вопросы как исследовательский инструмент познания;
- формулировать географические вопросы, фиксирующие разрыв между реальным и желательным состоянием ситуации, объекта, и самостоятельно устанавливать искомое и данное;
- формировать гипотезу об истинности собственных суждений и суждений других, аргументировать свою позицию, мнение по географическим аспектам различных вопросов и проблем;
- проводить по плану несложное географическое исследование, в том числе на краеведческом материале, по установлению особенностей изучаемых географических объектов, причинно-следственных связей и зависимостей между географическими объектами, процессами и явлениями;

- оценивать достоверность информации, полученной в ходе географического исследования;
- самостоятельно формулировать обобщения и выводы по результатам проведённого наблюдения или исследования, оценивать достоверность полученных результатов и выводов;
- прогнозировать возможное дальнейшее развитие географических объектов, процессов и явлений, событий и их последствия в аналогичных или сходных ситуациях, а также выдвигать предположения об их развитии в изменяющихся условиях окружающей среды.

У обучающегося будут сформированы умения работать с информацией как часть познавательных универсальных учебных действий:

- применять различные методы, инструменты и запросы при поиске и отборе информации или данных из источников географической информации с учётом предложенной учебной задачи и заданных критериев;
- выбирать, анализировать и интерпретировать географическую информацию различных видов и форм представления;
- находить сходные аргументы, подтверждающие или опровергающие одну и ту же идею, в различных источниках географической информации;
- самостоятельно выбирать оптимальную форму представления географической информации;
- оценивать надёжность географической информации по критериям, предложенным учителем или сформулированным самостоятельно;
- систематизировать географическую информацию в разных формах.

У обучающегося будут сформированы умения общения как часть коммуникативных универсальных учебных действий:

- формулировать суждения, выражать свою точку зрения по географическим аспектам различных вопросов в устных и письменных текстах;
- в ходе диалога и (или) дискуссии задавать вопросы по существу обсуждаемой темы и высказывать идеи, нацеленные на решение задачи и поддержание благожелательности общения;
- сопоставлять свои суждения по географическим вопросам с суждениями других участников диалога, обнаруживать различие и сходство позиций;
- публично представлять результаты выполненного исследования или проекта.

У обучающегося будут сформированы умения самоорганизации как части регулятивных универсальных учебных действий:

- самостоятельно составлять алгоритм решения географических задач и выбирать способ их решения с учётом имеющихся ресурсов и собственных возможностей, аргументировать предлагаемые варианты решений;
- составлять план действий (план реализации намеченного алгоритма решения), корректировать предложенный алгоритм с учётом получения новых знаний об изучаемом объекте.

У обучающегося будут сформированы умения совместной деятельности:

- принимать цель совместной деятельности при выполнении учебных географических проектов, коллективно строить действия по её достижению: распределять роли, договариваться, обсуждать процесс и результат совместной работы;
- планировать организацию совместной работы, при выполнении учебных географических проектов определять свою роль (с учётом предпочтений и возможностей всех участников взаимодействия), участвовать в групповых формах работы, выполнять свою часть работы, достигать качественного результата по своему направлению и координировать свои действия с другими членами команды;
- сравнивать результаты выполнения учебного географического проекта с исходной

задачей и оценивать вклад каждого члена команды в достижение результатов, разделять сферу ответственности.

У обучающегося будут сформированы умения самоконтроля, эмоционального интеллекта как части регулятивных универсальных учебных действий:

- владеть способами самоконтроля и рефлексии;
- объяснять причины достижения (недостижения) результатов деятельности, давать оценку приобретённому опыту;
- вносить коррективы в деятельность на основе новых обстоятельств, изменившихся ситуаций, установленных ошибок, возникших трудностей;
- оценивать соответствие результата цели и условиям;
- принятие себя и других;
- осознанно относиться к другому человеку, его мнению;
- признавать своё право на ошибку и такое же право другого.

Предметные результаты освоения программы по географии

К концу 5 класса обучающийся научится:

- приводить примеры географических объектов, процессов и явлений, изучаемых различными ветвями географической науки;
- приводить примеры методов исследования, применяемых в географии; выбирать источники географической информации (картографические, текстовые, видео- и фотоизображения, интернет-ресурсы), необходимые для изучения истории географических открытий и важнейших географических исследований современности;
- интегрировать и интерпретировать информацию о путешествиях и географических исследованиях Земли, представленную в одном или нескольких источниках;
- иметь представление о вкладе великих путешественников в изучение Земли; описывать и сравнивать маршруты их путешествий;
- находить в различных источниках информации (включая интернет-ресурсы) факты, позволяющие оценить вклад российских путешественников и исследователей в развитие знаний о Земле;
- определять направления, расстояния по плану местности и по географическим картам, географические координаты по географическим картам;
- использовать условные обозначения планов местности и географических карт для получения информации, необходимой для решения учебных и (или) практико-ориентированных задач;
- применять понятия «план местности», «географическая карта», «аэрофотоснимок», «ориентирование на местности», «стороны горизонта», «азимут», «горизонталь», «масштаб», «условные знаки» для решения учебных и практико-ориентированных задач;
- различать понятия «план местности» и «географическая карта», «параллель» и «меридиан»;
- приводить примеры влияния Солнца на мир живой и неживой природы; объяснять причины смены дня и ночи и времён года;
- устанавливать эмпирические зависимости между продолжительностью дня и географической широтой местности, между высотой Солнца над горизонтом и географической широтой местности на основе анализа данных наблюдений; описывать внутреннее строение Земли;
- различать понятия «земная кора»; «ядро», «мантия»; «минерал» и «горная порода»;
- различать понятия «материковая» и «океаническая» земная кора; различать изученные минералы и горные породы, материковую и океаническую земную кору;
- показывать на карте и обозначать на контурной карте материки и океаны, крупные

- формы рельефа Земли; различать горы и равнины;
- классифицировать формы рельефа суши по высоте и по внешнему облику; называть причины землетрясений и вулканических извержений; применять понятия «литосфера», «землетрясение», «вулкан», «литосферная плита», «эпицентр землетрясения» и «очаг землетрясения» для решения учебных и (или) практико-ориентированных задач;
 - применять понятия «эпицентр землетрясения» и «очаг землетрясения» для решения познавательных задач;
 - распознавать проявления в окружающем мире внутренних и внешних процессов рельефообразования: вулканизма, землетрясений; физического, химического и биологического видов выветривания; классифицировать острова по происхождению;
 - приводить примеры опасных природных явлений в литосфере и средств их предупреждения;
 - приводить примеры изменений в литосфере в результате деятельности человека на примере своей местности, России и мира;
 - приводить примеры актуальных проблем своей местности, решение которых невозможно без участия представителей географических специальностей, изучающих литосферу;
 - приводить примеры действия внешних процессов рельефообразования и наличия полезных ископаемых в своей местности;
 - представлять результаты фенологических наблюдений и наблюдений за погодой в различной форме (табличной, графической, географического описания).

4. Тематическое планирование с указанием академических часов, отводимых на освоение каждой темы учебного предмета, учебного курса (в том числе внеурочной деятельности), учебного модуля

№ п/п	Наименование темы	Кол-во часов	Дата проведения		Электронные (цифровые) образовательные ресурсы
			По плану	По факту	
1.	Зачем нам география и как мы её будем изучать.	1			https://resh.edu.ru
2.	География в древности	1			https://resh.edu.ru /
3.	Эпоха Великих географических открытий	1			РЭШ
4.	<i>Российские путешественники</i>	1			РЭШ
5.	География сегодня	1			https://resh.edu.ru /
6.	Источники географической информации	1			https://resh.edu.ru
7.	Карта путешествий Практическая работа № 1	1			РЭШ
8.	Контрольная работа по теме « На какой Земле мы живем»	1			https://resh.edu.ru /
9.	Мы во Вселенной	1			РЭШ
10.	Движения Земли	1			https://resh.edu.ru
11.	Солнечный свет на Земле	1			РЭШ
12.	Контрольная работа «Планета Земля»	1			https://resh.edu.ru
13.	Ориентирование на местности	1			РЭШ
14.	Земная поверхность на плане и карте	1			https://resh.edu.ru /
15.	Земная поверхность на плане и карте	1			РЭШ
16.	Определение сторон горизонта по Солнцу и звездам. Практическая работа №2	1			РЭШ
17.	Географическая карта	1			https://resh.edu.ru
18.	Градусная сетка	1			https://resh.edu.ru
19.	Практическая работа №3	1			
20.	Географические координаты (1)	1			https://resh.edu.ru
21.	Географические координаты (2)	1			https://resh.edu.ru
22.	Практическая работа №4	1			

23.	Контрольная работа «План и карта»	1			
24.	<i>Земная кора – верхняя часть литосферы</i>	1			https://resh.edu.ru /
25.	Горные породы, минералы и полезные ископаемые. Практ. работа № 5.	1			https://resh.edu.ru
26.	Движения земной коры (1)	1			https://resh.edu.ru
27.	Движения земной коры (2)	1			https://resh.edu.ru
28.	Рельеф Земли. Равнины.	1			https://resh.edu.ru
29.	Рельеф Земли. Горы. Практическая работа №6	1			РЭШ
30.	Промежуточная контрольная работа	1			
31.	<i>Литосфера и человек.</i>	1			https://resh.edu.ru
32.	Контрольная работа.«Литосфера – твердая оболочка Земли».	1			
33.	Обобщающее и повторение изученного материала за курс география 5 класс.	1			РЭШ
34.	Итоговое тестирование за курс географии 5 класс	1			

5. УЧЕБНО-МЕТОДИЧЕСКОЕ ОБЕСПЕЧЕНИЕ ОБРАЗОВАТЕЛЬНОГО ПРОЦЕССА

А.И.Алексеев, В.В. Николина, Е.К. Липкина издательство «Просвещение».

Большой географический атлас школьника.

География Курского края

<http://www.mirkart.ru>- мир карт: интерактивные карты стран мира.

<http://www.natijnalgeographic.com/photoqraphy/>.

Областное казенное общеобразовательное учреждение
«Верхнелюбазжская школа-интернат»
Фатежского района Курской области с. Верхний Любазж

УТВЕРЖДАЮ.

Директор

Широких О.В. (Широких О.В.)

Приказ №28

от 28 августа 2023 г.



СОГЛАСОВАНО

на заседании МС.

Замдиректора по УВР

Докукина З.П. (Докукина З.П.)

Протокол № 01

от 25 августа 2023 г.

РАССМОТРЕНО

на заседании МО

Руководитель МО

Алехина С.И. (Алехина С.И.)

Протокол № 01

от 24 августа 2023 г.

РАБОЧАЯ ПРОГРАММА

Адаптированная рабочая программа для обучающихся с задержкой психического развития
по географии
на 2023-2024 учебный год
5 Б класс

с. Верхний Любазж, 2023г.

1. ПОЯСНИТЕЛЬНАЯ ЗАПИСКА

Программа по географии составлена на основе требований к результатам освоения ООП ООО, представленных в ФГОС ООО, а также на основе характеристики планируемых результатов духовно-нравственного развития, воспитания и социализации обучающихся, представленной в федеральной программе воспитания, с учетом особых образовательных потребностей обучающихся с ЗПР, и подлежит непосредственному применению при реализации обязательной части образовательной программы основного общего образования.

Программа по географии отражает основные требования ФГОС ООО к личностным, метапредметным и предметным результатам освоения образовательных программ.

Программа по географии дает представление о целях обучения, воспитания и развития обучающихся с ЗПР средствами учебного предмета, устанавливает обязательное предметное содержание, предусматривает распределение его по классам и структурирование его по разделам и темам курса, дает распределение учебных часов по тематическим разделам курса и последовательность их изучения с учетом межпредметных и внутрипредметных связей, логики учебного процесса, возрастных особенностей обучающихся с ЗПР и их особых образовательных потребностей; определяет возможности предмета для реализации требований к результатам освоения программы основного общего образования, требований к результатам обучения географии, а также основных видов деятельности обучающихся.

География - предмет, формирующий у обучающихся систему комплексных социально ориентированных знаний о Земле как планете людей, об основных закономерностях развития природы, о размещении населения и хозяйства, об особенностях и о динамике основных природных, экологических и социально-экономических процессов, о проблемах взаимодействия природы и общества, географических подходах к устойчивому развитию территорий. Содержание географии на уровне основного общего образования является базой для реализации краеведческого подхода в обучении, изучения географических закономерностей, теорий, законов и гипотез на уровне среднего общего образования, базовым звеном в системе непрерывного географического образования, основой для последующей уровневой дифференциации.

Изучение географии в общем образовании направлено на достижение следующих целей:

- воспитание чувства патриотизма, любви к своей стране, малой родине, взаимопонимания с другими народами на основе формирования целостного географического образа России, ценностных ориентации личности;
- развитие познавательных интересов, интеллектуальных и творческих способностей в процессе наблюдений за состоянием окружающей среды, решения географических задач, проблем повседневной жизни с использованием географических знаний, самостоятельного приобретения новых знаний;
- воспитание экологической культуры, соответствующей современному уровню геоэкологического мышления на основе освоения знаний о взаимосвязях в природных комплексах, об основных географических особенностях природы, населения и хозяйства России и мира, своей местности, о способах сохранения окружающей среды и рационального использования природных ресурсов, формирование способности поиска и применения различных источников географической информации, в том числе ресурсов

сети Интернет, для описания, характеристики, объяснения и оценки разнообразных географических явлений и процессов, жизненных ситуаций;

- формирование комплекса практико-ориентированных географических знаний и умений, необходимых для развития навыков их использования при решении проблем различной сложности в повседневной жизни на основе краеведческого материала, осмысления сущности происходящих в жизни процессов и явлений в современном поликультурном, полиэтничном и многоконфессиональном мире;
- формирование географических знаний и умений, необходимых для продолжения образования по направлениям подготовки (специальностям), требующим наличия серьезной базы географических знаний.

Особенности психического развития обучающихся с ЗПР обуславливают коррекционные задачи учебного предмета "География", направленные на развитие мыслительной (в том числе знаково-символической) и речевой деятельности; повышение познавательной активности; формирование умения самостоятельно организовывать свою учебную деятельность, использовать схемы, шаблоны, алгоритмы учебных действий; создание условий для осмысленного выполнения учебной работы.

2.СОДЕРЖАНИЕ УЧЕБНОГО ПРЕДМЕТА

Освоение содержания географии на уровне основного общего образования происходит с опорой на географические знания и умения, сформированные ранее у обучающихся с ЗПР в рамках учебного предмета "Окружающий мир".

Содержание обучения в **5 классе** представлено в таблице:

Географическое изучение Земли.	Введение. География - наука о планете Земля. История географических открытий.
Изображения земной поверхности.	Планы местности. Географические карты.
Земля - планета Солнечной системы.	Земля - планета Солнечной системы.
Оболочки Земли.	Литосфера - каменная оболочка Земли.
Заключение.	Сезонные изменения в природе своей местности.

3. ПЛАНИРУЕМЫЕ ОБРАЗОВАТЕЛЬНЫЕ РЕЗУЛЬТАТЫ

Личностные результаты освоения географии должны отражать готовность обучающихся с ЗПР руководствоваться системой позитивных ценностных ориентации и расширения опыта деятельности на ее основе и в процессе реализации основных направлений воспитательной деятельности, в том числе в части:

- 1) патриотического воспитания: осознание российской гражданской идентичности в поликультурном и многоконфессиональном обществе, проявление интереса к познанию природы, населения, хозяйства России, регионов и своего края, народов России; ценностное отношение к достижениям своей Родины - цивилизационному вкладу России; ценностное отношение к историческому и природному наследию и объектам природного и культурного наследия человечества, традициям разных народов, проживающих в родной стране; уважение к символам России, своего края;
- 2) гражданского воспитания: осознание российской гражданской идентичности (патриотизма, уважения к Отечеству, к прошлому и настоящему многонационального народа России, чувства ответственности и долга перед Родиной); готовность к выполнению обязанностей гражданина и реализации его прав, уважение прав, свобод и законных интересов других людей; активное участие в жизни семьи, образовательной организации, местного сообщества, родного края, страны для реализации целей устойчивого развития; представление о социальных нормах и правилах межличностных отношений в поликультурном и многоконфессиональном обществе; готовность к разнообразной совместной деятельности, стремление к взаимопониманию и взаимопомощи, готовность к участию в гуманитарной деятельности;
- 3) духовно-нравственного воспитания: ориентация на моральные ценности и нормы в ситуациях нравственного выбора; готовность оценивать свое поведение и поступки, а также поведение и поступки других людей с позиции нравственных и правовых норм с учетом осознания последствий для окружающей среды; развивать способности решать моральные проблемы на основе личного выбора с опорой на нравственные ценности и принятые в российском обществе правила и нормы поведения с учетом осознания последствий для окружающей среды;
- 4) эстетического воспитания: восприимчивость к разным традициям своего и других народов, понимание роли этнических культурных традиций; ценностного отношения к природе и культуре своей страны, своей малой родины; природе и культуре других регионов и стран мира, объектам Всемирного культурного наследия человечества;
- 5) ценности научного познания: ориентация в деятельности на современную систему научных представлений географических наук об основных закономерностях развития природы и общества, о взаимосвязях человека с природной и социальной средой; овладение читательской культурой как средством познания мира для применения различных источников географической информации при решении познавательных и практико-ориентированных задач; овладение основными навыками исследовательской деятельности в географических науках, установка на осмысление опыта, наблюдений и стремление совершенствовать пути достижения индивидуального и коллективного благополучия;
- 6) физического воспитания, формирования культуры здоровья и эмоционального благополучия: осознание ценности жизни; ответственное отношение к своему здоровью и

установка на здоровый образ жизни (здоровое питание, соблюдение гигиенических правил, сбалансированный режим занятий и отдыха, регулярная физическая активность); соблюдение правил безопасности в природе; навыков безопасного поведения в интернет-среде; способность адаптироваться к стрессовым ситуациям и меняющимся социальным, информационным и природным условиям, в том числе осмысляя собственный опыт и выстраивая дальнейшие цели; сформированность навыка рефлексии, признание своего права на ошибку и такого же права другого человека; готовность и способность осознанно выполнять и пропагандировать правила здорового, безопасного и экологически целесообразного образа жизни; бережно относиться к природе и окружающей среде;

7) трудового воспитания: установка на активное участие в решении практических задач (в рамках семьи, школы, города, края) технологической и социальной направленности, способность инициировать, планировать и самостоятельно выполнять такого рода деятельность; интерес к практическому изучению профессий и труда различного рода, в том числе на основе применения географических знаний; осознание важности обучения на протяжении всей жизни для успешной профессиональной деятельности и развитие необходимых умений для этого; осознанный выбор и построение индивидуальной траектории образования и жизненных планов с учетом личных и общественных интересов и потребностей;

8) экологического воспитания: ориентация на применение географических знаний для решения задач в области окружающей среды, планирования поступков и оценки их возможных последствий для окружающей среды; осознание глобального характера экологических проблем и путей их решения; активное неприятие действий, приносящих вред окружающей среде; осознание своей роли как гражданина и потребителя в условиях взаимосвязи природной, технологической и социальной сред; готовность к участию в практической деятельности экологической направленности.

В результате изучения географии на уровне основного общего образования у обучающегося с ЗПР будут сформированы познавательные универсальные учебные действия, коммуникативные универсальные учебные действия, регулятивные универсальные учебные действия, совместная деятельность.

У обучающегося будут сформированы следующие базовые логические действия как часть познавательных универсальных учебных действий:

- выявлять и характеризовать существенные признаки географических объектов, процессов и явлений;
- устанавливать существенный признак классификации географических объектов, процессов и явлений, основания для их сравнения;
- выявлять закономерности и противоречия в рассматриваемых фактах и данных наблюдений с учетом предложенной географической задачи;
- выявлять дефициты географической информации, данных, необходимых для решения поставленной задачи;
- выявлять причинно-следственные связи при изучении географических объектов, процессов и явлений; делать выводы с использованием дедуктивных и индуктивных умозаключений, умозаключений по аналогии, формулировать гипотезы о взаимосвязях географических объектов, процессов и явлений;

самостоятельно выбирать способ решения учебной географической задачи (сравнивать

несколько вариантов решения, выбирать наиболее подходящий с учетом самостоятельно выделенных критериев).

У обучающегося будут сформированы следующие базовые исследовательские действия как часть познавательных универсальных учебных действий:

- использовать географические вопросы как исследовательский инструмент познания;
- формулировать географические вопросы, фиксирующие разрыв между реальным и желательным состоянием ситуации, объекта, и самостоятельно устанавливать искомое и данное;
- формировать гипотезу об истинности собственных суждений и суждений других, аргументировать свою позицию, мнение по географическим аспектам различных вопросов и проблем;
- проводить по плану несложное географическое исследование, в том числе на краеведческом материале, по установлению особенностей изучаемых географических объектов, причинно-следственных связей и зависимостей между географическими объектами, процессами и явлениями;
- оценивать достоверность информации, полученной в ходе географического исследования;
- самостоятельно формулировать обобщения и выводы по результатам проведенного наблюдения или исследования, оценивать достоверность полученных результатов и выводов;
- прогнозировать возможное дальнейшее развитие географических объектов, процессов и явлений, событий и их последствия в аналогичных или сходных ситуациях, а также выдвигать предположения об их развитии в изменяющихся условиях окружающей среды.

У обучающегося будут сформированы следующие умения работать с информацией как часть познавательных универсальных учебных действий:

- применять различные методы, инструменты и запросы при поиске и отборе информации или данных из источников географической информации с учетом предложенной учебной задачи и заданных критериев;
- выбирать, анализировать и интерпретировать географическую информацию различных видов и форм представления;
- находить сходные аргументы, подтверждающие или опровергающие одну и ту же идею, в различных источниках географической информации;
- самостоятельно выбирать оптимальную форму представления географической информации;
- оценивать надежность географической информации по критериям, предложенным учителем или сформулированным самостоятельно;
- систематизировать географическую информацию в разных формах.

У обучающегося будут сформированы следующие умения общения как часть коммуникативных универсальных учебных действий:

- формулировать суждения, выражать свою точку зрения по географическим аспектам различных вопросов в устных и письменных текстах;
- в ходе диалога и (или) дискуссии задавать вопросы по существу обсуждаемой темы и высказывать идеи, нацеленные на решение задачи и поддержание благожелательности общения;
- сопоставлять свои суждения по географическим вопросам с суждениями других

участников диалога, обнаруживать различие и сходство позиций;

- публично представлять результаты выполненного исследования или проекта.

У обучающегося будут сформированы следующие умения самоорганизации как части регулятивных универсальных учебных действий:

- самостоятельно составлять алгоритм решения географических задач и выбирать способ их решения с учетом имеющихся ресурсов и собственных возможностей, аргументировать предлагаемые варианты решений;

- составлять план действий (план реализации намеченного алгоритма решения), корректировать предложенный алгоритм с учетом получения новых знаний об изучаемом объекте.

У обучающегося будут сформированы следующие умения самоконтроля, эмоционального интеллекта как части регулятивных универсальных учебных действий:

- владеть способами самоконтроля и рефлексии;

- объяснять причины достижения (недостижения) результатов деятельности, давать оценку приобретенному опыту;

- вносить коррективы в деятельность на основе новых обстоятельств, изменившихся ситуаций, установленных ошибок, возникших трудностей;

- оценивать соответствие результата цели и условиям;

- принятие себя и других:

- осознанно относиться к другому человеку, его мнению;

- признавать свое право на ошибку и такое же право другого.

У обучающегося будут сформированы следующие умения совместной деятельности:

- принимать цель совместной деятельности при выполнении учебных географических проектов, коллективно строить действия по ее достижению: распределять роли, договариваться, обсуждать процесс и результат совместной работы;

- планировать организацию совместной работы, при выполнении учебных географических проектов определять свою роль (с учетом предпочтений и возможностей всех участников взаимодействия), участвовать в групповых формах работы, выполнять свою часть работы, достигать качественного результата по своему направлению и координировать свои действия с другими членами команды;

- сравнивать результаты выполнения учебного географического проекта с исходной задачей и оценивать вклад каждого члена команды в достижение результатов, разделять сферу ответственности.

Предметные результаты освоения программы по географии включают способность обучающихся с ЗПР:

- знать и применять систему знаний о размещении и основных свойствах географических объектов, осознавать после предварительного анализа роль географии в формировании качества жизни человека и окружающей его среды на планете Земля, в решении современных практических задач своего населенного пункта, Российской Федерации, мирового сообщества, в том числе задачи устойчивого развития под руководством педагога; понимать и уметь объяснять с опорой на ключевые слова роль и место географической науки в системе научных дисциплин;

- знать и применять базовые знания об основных географических закономерностях, определяющих развитие человеческого общества с древности до наших дней в социальной, экономической, политической, научной и культурной сферах;

- владеть базовыми географическими понятиями и знаниями географической терминологии, уметь их использовать для решения учебных и практических задач;
- уметь сравнивать изученные географические объекты, явления и процессы на основе выделения их существенных признаков с опорой на алгоритм учебных действий;
- классифицировать географические объекты и явления на основе их известных характерных свойств с помощью учителя или с опорой на карту; устанавливать на основе алгоритма учебных действий или после предварительного анализа взаимосвязи между изученными природными, социальными и экономическими явлениями и процессами, реально наблюдаемыми географическими явлениями и процессами;
- использовать географические знания для описания существенных признаков разнообразных явлений и процессов в повседневной жизни, положения и взаиморасположения объектов и явлений в пространстве с опорой на план, ключевые слова;
- объяснять после предварительного анализа влияние изученных географических объектов и явлений на качество жизни человека и качество окружающей его среды;
- выбирать с помощью учителя и использовать источники географической информации (картографические, статистические, текстовые, видео- и фотоизображения, компьютерные базы данных), необходимые для решения учебных, практико-ориентированных задач с опорой на алгоритм учебных действий, а также практических задач в повседневной жизни;
- ориентироваться в источниках географической информации (картографические, статистические, текстовые, видео- и фотоизображения, компьютерные базы данных): находить и извлекать необходимую информацию; определять и сравнивать с опорой на алгоритм учебных действий качественные и количественные показатели, характеризующие географические объекты, процессы и явления, их положение в пространстве по географическим картам разного содержания и другим источникам; выявлять недостающую, взаимодополняющую и (или) противоречивую географическую информацию, представленную в одном или нескольких источниках;
- уметь представлять с помощью учителя в различных формах (в виде карты, таблицы, графика, географического описания) географическую информацию, необходимую для решения учебных и практико-ориентированных задач;
- описывать по карте положение и взаиморасположение географических объектов с использованием плана, презентации (с использованием источников дополнительной информации (картографических, интернет-ресурсов));
- уметь оценивать после предварительного анализа характер взаимодействия деятельности человека и компонентов природы в разных географических условиях с точки зрения концепции устойчивого развития; решать с опорой на алгоритм учебных действий практические задачи геоэкологического содержания для определения качества окружающей среды своей местности, путей ее сохранения и улучшения, а также задачи в сфере экономической географии для определения качества жизни человека, семьи и финансового благополучия.

К концу **5 класса** обучающийся научится:

- приводить с помощью учителя примеры: географических объектов, процессов и явлений, изучаемых различными ветвями географической науки; методов исследования, применяемых в географии;
- выбирать с помощью учителя источники географической информации

- (картографические, текстовые, видео- и фотоизображения, интернет-ресурсы), необходимые для изучения истории географических открытий и важнейших географических исследований современности;
- находить с помощью учителя информацию о путешествиях и географических исследованиях Земли, представленную в одном или нескольких источниках;
 - иметь представление о вкладе великих путешественников в географическое изучение Земли;
 - описывать и сравнивать после предварительного анализа маршруты их путешествий с использованием наглядной опоры (схемы, карты, презентации, план и другое);
 - находить в различных источниках информации (включая интернет-ресурсы) факты, позволяющие оценить вклад российских путешественников и исследователей в развитие знаний о Земле;
 - определять с помощью учителя направления, расстояния по плану местности и по географическим картам, географические координаты по географическим картам;
 - использовать с опорой на алгоритм учебных действий условные обозначения планов местности и географических карт для получения информации, необходимой для решения учебных и (или) практико-ориентированных задач;
-
- применять с опорой на источник информации понятия "план местности", "географическая карта", "аэрофотоснимок", "ориентирование на местности", "стороны горизонта", "горизонталы", "масштаб", "условные знаки" для решения учебных и практико-ориентированных задач;
 - различать с опорой на источник информации понятия "план местности" и "географическая карта", "параллель" и "меридиан";
 - приводить с опорой на источник информации примеры влияния Солнца на мир живой и неживой природы;
 - объяснять с помощью учителя причины смены дня и ночи и времён года;
 - устанавливать эмпирические зависимости между продолжительностью дня и географической широтой местности, между высотой Солнца над горизонтом и географической широтой местности на основе анализа данных наблюдений;
 - описывать с опорой на план внутреннее строение Земли;
 - различать с опорой на источник информации понятия "земная кора", "ядро", "мантия", "минерал" и "горная порода", "материковая земная кора" и "океаническая земная кора";
 - различать с опорой на источник информации изученные минералы и горные породы, материковую и океаническую земную кору;
 - показывать с помощью учителя на карте и обозначать на контурной карте материки и океаны, крупные формы рельефа Земли;
 - различать с опорой на источник информации горы и равнины;
 - классифицировать формы рельефа суши по высоте и по внешнему облику с опорой на план;
 - иметь представление о причинах землетрясений и вулканических извержений;
 - применять с помощью учителя понятия "литосфера", "землетрясение", "вулкан", "литосферная плита", "эпицентр землетрясения" и "очаг землетрясения" для решения учебных и (или) практико-ориентированных задач;
 - применять с помощью учителя понятия "эпицентр землетрясения" и "очаг землетрясения" для решения познавательных задач;

- иметь представления о проявлениях в окружающем мире внутренних и внешних процессов рельефообразования: вулканизма, землетрясений; физического, химического и биологического видов выветривания;
- классифицировать с опорой на алгоритм учебных действий острова по происхождению; приводить с опорой на источник информации примеры опасных природных явлений в литосфере и средств их предупреждения; изменений в литосфере в результате деятельности человека на примере своей местности, России и мира; актуальных проблем своей местности, решение которых невозможно без участия представителей географических специальностей, изучающих литосферу; примеры действия внешних процессов рельефообразования и наличия полезных ископаемых в своей местности;
- представлять с помощью учителя результаты фенологических наблюдений и наблюдений за погодой в различной форме (табличной, графической, географического описания).

4. Тематическое планирование с указанием академических часов, отводимых на освоение каждой темы учебного предмета, учебного курса (в том числе внеурочной деятельности), учебного модуля

№ п/п	Наименование темы	Кол-во часов	Дата проведения		Электронные (цифровые) образовательные ресурсы
			По плану	По факту	
1.	Зачем нам география и как мы её будем изучать.	1			https://resh.edu.ru
2.	География в древности	1			https://resh.edu.ru
3.	Эпоха Великих географических открытий	1			https://resh.edu.ru
4.	<i>Российские путешественники</i>	1			РЭШ
5.	География сегодня	1			https://resh.edu.ru
6.	Источники географической информации	1			https://resh.edu.ru
7.	Карта путешествий Практическая работа № 1	1			РЭШ
8.	Контрольная работа по теме « На какой Земле мы живем»	1			https://resh.edu.ru
9.	Мы во Вселенной	1			РЭШ
10.	Движения Земли	1			https://resh.edu.ru
11.	Солнечный свет на Земле	1			https://infourok.ru
12.	Контрольная работа «Планета Земля»	1			
13.	Ориентирование на местности	1			https://infourok.ru
14.	Земная поверхность на плане и карте	1			https://resh.edu.ru
15.	Земная поверхность на плане и карте	1			РЭШ
16.	Определение сторон горизонта по Солнцу и звездам. Практическая работа №2	1			https://infourok.ru
17.	Географическая карта	1			https://resh.edu.ru
18.	Градусная сетка	1			РЭШ
19.	Практическая работа №3	1			
20.	Географические координаты (1)	1			https://resh.edu.ru
21.	Географические координаты (2)	1			https://infourok.ru
22.	Практическая работа №4	1			

23.	Контрольная работа «План и карта»	1			
24.	<i>Земная кора – верхняя часть литосферы</i>	1			https://resh.edu.ru
25.	Горные породы, минералы и полезные ископаемые. Практик. работа № 5.	1			Библиотека ЦОК
26.	Движения земной коры (1)	1			https://resh.edu.ru
27.	Движения земной коры (2)	1			https://infourok.ru
28.	Рельеф Земли. Равнины.	1			https://resh.edu.ru
29.	Рельеф Земли. Горы. Практическая работа №6	1			РЭШ
30.	Промежуточная контрольная работа	1			https://infourok.ru
31.	<i>Литосфера и человек.</i>	1			https://resh.edu.ru
32.	Контрольная работа.«Литосфера – твердая оболочка Земли».	1			
33.	Обобщающее и повторение изученного материала за курс география 5 класс.	1			РЭШ
34.	Итоговое тестирование за курс географии 5 класс	1			

5. УЧЕБНО-МЕТОДИЧЕСКОЕ ОБЕСПЕЧЕНИЕ ОБРАЗОВАТЕЛЬНОГО ПРОЦЕССА

А.И.Алексеев, В.В. Николина, Е.К. Липкина издательство «Просвещение».

Большой географический атлас школьника.

География Курского края

<http://www.mirkart.ru>- мир карт: интерактивные карты стран мира.

<http://www.natijnalgeographic.com/photoqraphy/>.

Областное казенное общеобразовательное учреждение
«Верхнелюбазжская школа-интернат»
Фатежского района Курской области с. Верхний Любазж


УТВЕРЖДАЮ

Директор



Приказ № 28

от 28 августа 2023 г.




ПРИНЯТА

на заседании МС

протокол № 01

от 25 августа 2023 г.

Председатель МС

 /З.П. Докукина/
(И.О. Фамилия)

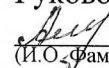
РАССМОТРЕНА

на заседании МО

протокол № 01

от 24 августа 2023 г.

Руководитель МО

 /Т.С.И. Алехина/
(И.О. Фамилия)

РАБОЧАЯ ПРОГРАММА

Адаптированная рабочая программа для обучающихся с задержкой психического развития
по географии
на 2023-2024 учебный год
6 Б класс

с. Верхний Любазж 2023г.

1. Пояснительная записка

Программа по географии составлена на основе требований к результатам освоения ООП ООО, представленных в ФГОС ООО, а также на основе характеристики планируемых результатов духовно-нравственного развития, воспитания и социализации обучающихся, представленной в федеральной программе воспитания, с учетом особых образовательных потребностей обучающихся с ЗПР, и подлежит непосредственному применению при реализации обязательной части образовательной программы основного общего образования.

Программа по географии отражает основные требования ФГОС ООО к личностным, метапредметным и предметным результатам освоения образовательных программ.

Программа по географии дает представление о целях обучения, воспитания и развития обучающихся с ЗПР средствами учебного предмета, устанавливает обязательное предметное содержание, предусматривает распределение его по классам и структурирование его по разделам и темам курса, дает распределение учебных часов по тематическим разделам курса и последовательность их изучения с учетом межпредметных и внутрипредметных связей, логики учебного процесса, возрастных особенностей обучающихся с ЗПР и их особых образовательных потребностей; определяет возможности предмета для реализации требований к результатам освоения программы основного общего образования, требований к результатам обучения географии, а также основных видов деятельности обучающихся.

География - предмет, формирующий у обучающихся систему комплексных социально ориентированных знаний о Земле как планете людей, об основных закономерностях развития природы, о размещении населения и хозяйства, об особенностях и о динамике основных природных, экологических и социально-экономических процессов, о проблемах взаимодействия природы и общества, географических подходах к устойчивому развитию территорий.

2. Содержание учебного предмета, учебного курса (в том числе внеурочной деятельности), учебного модуля.

Содержание географии на уровне основного общего образования является базой для реализации краеведческого подхода в обучении, изучения географических закономерностей, теорий, законов и гипотез на уровне среднего общего образования, базовым звеном в системе непрерывного географического образования, основой для последующей уровневой дифференциации.

Изучение географии в общем образовании направлено на достижение следующих целей:

- воспитание чувства патриотизма, любви к своей стране, малой родине, взаимопонимания с другими народами на основе формирования целостного географического образа России, ценностных ориентации личности;
- развитие познавательных интересов, интеллектуальных и творческих способностей в процессе наблюдений за состоянием окружающей среды, решения географических задач, проблем повседневной жизни с использованием географических знаний, самостоятельного приобретения новых знаний;
- воспитание экологической культуры, соответствующей современному уровню геоэкологического мышления на основе освоения знаний о взаимосвязях в природных комплексах, об основных географических особенностях природы, населения и хозяйства России и мира, своей местности, о способах сохранения окружающей среды и рационального использования природных ресурсов, формирование способности поиска и применения различных источников географической информации, в том числе ресурсов сети Интернет, для описания, характеристики, объяснения и оценки разнообразных географических явлений и процессов, жизненных ситуаций;
- формирование комплекса практико-ориентированных географических знаний и умений, необходимых для развития навыков их использования при решении проблем различной сложности в повседневной жизни на основе краеведческого материала, осмысления сущности происходящих в жизни процессов и явлений в современном поликультурном, полиэтничном и многоконфессиональном мире;
- формирование географических знаний и умений, необходимых для продолжения образования по направлениям подготовки (специальностям), требующим наличия серьезной базы географических знаний.

Особенности психического развития обучающихся с ЗПР обуславливают коррекционные задачи учебного предмета "География", направленные на развитие мыслительной (в том числе знаково-символической) и речевой деятельности; повышение познавательной активности; формирование умения самостоятельно организовывать свою учебную деятельность, использовать схемы, шаблоны, алгоритмы учебных действий; создание условий для осмысленного выполнения учебной работы.

Освоение содержания географии на уровне основного общего образования происходит с опорой на географические знания и умения, сформированные ранее у обучающихся с ЗПР в рамках учебного предмета "Окружающий мир".

Содержание обучения в 6 классе представлено в таблице:

Оболочки Земли.	Гидросфера - водная оболочка Земли. Атмосфера - воздушная оболочка Земли. Биосфера - оболочка жизни. Взаимосвязь оболочек Земли. Понятие о природном комплексе.
Заключение.	Природно-территориальные комплексы.

3. Планируемые результаты освоения учебного предмета, учебного курса (в том числе внеурочной деятельности), учебного модуля.

Личностные результаты освоения географии должны отражать готовность обучающихся с ЗПР руководствоваться системой позитивных ценностей ориентации и расширения опыта деятельности на ее основе и в процессе реализации основных направлений воспитательной деятельности, в том числе в части:

- 1) патриотического воспитания: осознание российской гражданской идентичности в поликультурном и многоконфессиональном обществе, проявление интереса к познанию природы, населения, хозяйства России, регионов и своего края, народов России; ценностное отношение к достижениям своей Родины -цивилизационному вкладу России; ценностное отношение к историческому и природному наследию и объектам природного и культурного наследия человечества, традициям разных народов, проживающих в родной стране; уважение к символам России, своего края;
- 2) гражданского воспитания: осознание российской гражданской идентичности (патриотизма, уважения к Отечеству, к прошлому и настоящему многонационального народа России, чувства ответственности и долга перед Родиной); готовность к выполнению обязанностей гражданина и реализации его прав, уважение прав, свобод и законных интересов других людей; активное участие в жизни семьи, образовательной организации, местного сообщества, родного края, страны для реализации целей устойчивого развития; представление о социальных нормах и правилах межличностных отношений в поликультурном и многоконфессиональном обществе; готовность к разнообразной совместной деятельности, стремление к взаимопониманию и взаимопомощи, готовность к участию в гуманитарной деятельности;
- 3) духовно-нравственного воспитания: ориентация на моральные ценности и нормы в ситуациях нравственного выбора; готовность оценивать свое поведение и поступки, а также поведение и поступки других людей с позиции нравственных и правовых норм с учетом осознания последствий для окружающей среды; развивать способности решать моральные проблемы на основе личного выбора с опорой на нравственные ценности и принятые в российском обществе правила и нормы поведения с учетом осознания последствий для окружающей среды;
- 4) эстетического воспитания: восприимчивость к разным традициям своего и других народов, понимание роли этнических культурных традиций; ценностного отношения к природе и культуре своей страны, своей малой родины; природе и культуре других регионов и стран мира, объектам Всемирного культурного наследия человечества;
- 5) ценности научного познания: ориентация в деятельности на современную систему научных представлений географических наук об основных закономерностях развития природы и общества, о взаимосвязях человека с природной и социальной средой; овладение читательской культурой как средством познания мира для применения различных источников географической информации при решении познавательных и практико-ориентированных задач; овладение основными навыками исследовательской деятельности в географических науках, установка на осмысление опыта, наблюдений и стремление совершенствовать пути достижения индивидуального и коллективного благополучия;
- 6) физического воспитания, формирования культуры здоровья и эмоционального благополучия: осознание ценности жизни; ответственное отношение к своему здоровью и установка на здоровый образ жизни (здоровое питание, соблюдение гигиенических правил, сбалансированный режим занятий и отдыха, регулярная физическая активность); соблюдение правил безопасности в природе; навыков безопасного поведения в интернет-среде; способность адаптироваться к стрессовым ситуациям и меняющимся социальным, информационным и природным условиям, в том числе осмысляя собственный опыт и выстраивая дальнейшие цели; сформированность навыка рефлексии, признание своего права на ошибку и такого же права другого человека; готовность и способность осознанно

выполнять и пропагандировать правила здорового, безопасного и экологически целесообразного образа жизни; бережно относиться к природе и окружающей среде;

7) трудового воспитания: установка на активное участие в решении практических задач (в рамках семьи, школы, города, края) технологической и социальной направленности, способность инициировать, планировать и самостоятельно выполнять такого рода деятельность; интерес к практическому изучению профессий и труда различного рода, в том числе на основе применения географических знаний; осознание важности обучения на протяжении всей жизни для успешной профессиональной деятельности и развитие необходимых умений для этого; осознанный выбор и построение индивидуальной траектории образования и жизненных планов с учетом личных и общественных интересов и потребностей;

8) экологического воспитания: ориентация на применение географических знаний для решения задач в области окружающей среды, планирования поступков и оценки их возможных последствий для окружающей среды; осознание глобального характера экологических проблем и путей их решения; активное неприятие действий, приносящих вред окружающей среде; осознание своей роли как гражданина и потребителя в условиях взаимосвязи природной, технологической и социальной сред; готовность к участию в практической деятельности экологической направленности.

В результате изучения географии на уровне основного общего образования у обучающегося с ЗПР будут сформированы познавательные универсальные учебные действия, коммуникативные универсальные учебные действия, регулятивные универсальные учебные действия, совместная деятельность.

У обучающегося будут сформированы следующие базовые логические действия как часть познавательных универсальных учебных действий:

- выявлять и характеризовать существенные признаки географических объектов, процессов и явлений;
- устанавливать существенный признак классификации географических объектов, процессов и явлений, основания для их сравнения;
- выявлять закономерности и противоречия в рассматриваемых фактах и данных наблюдений с учетом предложенной географической задачи;
- выявлять дефициты географической информации, данных, необходимых для решения поставленной задачи;
- выявлять причинно-следственные связи при изучении географических объектов, процессов и явлений; делать выводы с использованием дедуктивных и индуктивных умозаключений, умозаключений по аналогии, формулировать гипотезы о взаимосвязях географических объектов, процессов и явлений;

самостоятельно выбирать способ решения учебной географической задачи (сравнивать несколько вариантов решения, выбирать наиболее подходящий с учетом самостоятельно выделенных критериев).

У обучающегося будут сформированы следующие базовые исследовательские действия как часть познавательных универсальных учебных действий:

- использовать географические вопросы как исследовательский инструмент познания;
- формулировать географические вопросы, фиксирующие разрыв между реальным и желательным состоянием ситуации, объекта, и самостоятельно устанавливать искомое и данное;
- формировать гипотезу об истинности собственных суждений и суждений других, аргументировать свою позицию, мнение по географическим аспектам различных вопросов и проблем;
- проводить по плану несложное географическое исследование, в том числе на краеведческом материале, по установлению особенностей изучаемых географических объектов, причинно-следственных связей и зависимостей между географическими

объектами, процессами и явлениями;

- оценивать достоверность информации, полученной в ходе географического исследования;
- самостоятельно формулировать обобщения и выводы по результатам проведенного наблюдения или исследования, оценивать достоверность полученных результатов и выводов;
- прогнозировать возможное дальнейшее развитие географических объектов, процессов и явлений, событий и их последствия в аналогичных или сходных ситуациях, а также выдвигать предположения об их развитии в изменяющихся условиях окружающей среды.

У обучающегося будут сформированы следующие умения работать с информацией как часть познавательных универсальных учебных действий:

- применять различные методы, инструменты и запросы при поиске и отборе информации или данных из источников географической информации с учетом предложенной учебной задачи и заданных критериев;
- выбирать, анализировать и интерпретировать географическую информацию различных видов и форм представления;
- находить сходные аргументы, подтверждающие или опровергающие одну и ту же идею, в различных источниках географической информации;
- самостоятельно выбирать оптимальную форму представления географической информации;
- оценивать надежность географической информации по критериям, предложенным учителем или сформулированным самостоятельно;
- систематизировать географическую информацию в разных формах.

У обучающегося будут сформированы следующие умения общения как часть коммуникативных универсальных учебных действий:

- формулировать суждения, выражать свою точку зрения по географическим аспектам различных вопросов в устных и письменных текстах;
- в ходе диалога и (или) дискуссии задавать вопросы по существу обсуждаемой темы и высказывать идеи, нацеленные на решение задачи и поддержание благожелательности общения;
- сопоставлять свои суждения по географическим вопросам с суждениями других участников диалога, обнаруживать различие и сходство позиций;
- публично представлять результаты выполненного исследования или проекта.

У обучающегося будут сформированы следующие умения самоорганизации как части регулятивных универсальных учебных действий:

- самостоятельно составлять алгоритм решения географических задач и выбирать способ их решения с учетом имеющихся ресурсов и собственных возможностей, аргументировать предлагаемые варианты решений;
- составлять план действий (план реализации намеченного алгоритма решения), корректировать предложенный алгоритм с учетом получения новых знаний об изучаемом объекте.

У обучающегося будут сформированы следующие умения самоконтроля, эмоционального интеллекта как части регулятивных универсальных учебных действий:

- владеть способами самоконтроля и рефлексии;
- объяснять причины достижения (недостижения) результатов деятельности, давать оценку приобретенному опыту;
- вносить коррективы в деятельность на основе новых обстоятельств, изменившихся ситуаций, установленных ошибок, возникших трудностей;
- оценивать соответствие результата цели и условиям;
- принятие себя и других:
- осознанно относиться к другому человеку, его мнению;
- признавать свое право на ошибку и такое же право другого.

У обучающегося будут сформированы следующие умения совместной деятельности:

- принимать цель совместной деятельности при выполнении учебных географических

проектов, коллективно строить действия по ее достижению: распределять роли, договариваться, обсуждать процесс и результат совместной работы;

- планировать организацию совместной работы, при выполнении учебных географических проектов определять свою роль (с учетом предпочтений и возможностей всех участников взаимодействия), участвовать в групповых формах работы, выполнять свою часть работы, достигать качественного результата по своему направлению и координировать свои действия с другими членами команды;
- сравнивать результаты выполнения учебного географического проекта с исходной задачей и оценивать вклад каждого члена команды в достижение результатов, разделять сферу ответственности.

Предметные результаты освоения программы по географии включают способность обучающихся с ЗПР:

- знать и применять систему знаний о размещении и основных свойствах географических объектов, осознавать после предварительного анализа роль географии в формировании качества жизни человека и окружающей его среды на планете Земля, в решении современных практических задач своего населенного пункта, Российской Федерации, мирового сообщества, в том числе задачи устойчивого развития под руководством педагога; понимать и уметь объяснять с опорой на ключевые слова роль и место географической науки в системе научных дисциплин;
- знать и применять базовые знания об основных географических закономерностях, определяющих развитие человеческого общества с древности до наших дней в социальной, экономической, политической, научной и культурной сферах;
- владеть базовыми географическими понятиями и знаниями географической терминологии, уметь их использовать для решения учебных и практических задач;
- уметь сравнивать изученные географические объекты, явления и процессы на основе выделения их существенных признаков с опорой на алгоритм учебных действий;
- классифицировать географические объекты и явления на основе их известных характерных свойств с помощью учителя или с опорой на карту; устанавливать на основе алгоритма учебных действий или после предварительного анализа взаимосвязи между изученными природными, социальными и экономическими явлениями и процессами, реально наблюдаемыми географическими явлениями и процессами;
- использовать географические знания для описания существенных признаков разнообразных явлений и процессов в повседневной жизни, положения и взаиморасположения объектов и явлений в пространстве с опорой на план, ключевые слова;
- объяснять после предварительного анализа влияние изученных географических объектов и явлений на качество жизни человека и качество окружающей его среды;
- выбирать с помощью учителя и использовать источники географической информации (картографические, статистические, текстовые, видео- и фотоизображения, компьютерные базы данных), необходимые для решения учебных, практико-ориентированных задач с опорой на алгоритм учебных действий, а также практических задач в повседневной жизни;
- ориентироваться в источниках географической информации (картографические, статистические, текстовые, видео- и фотоизображения, компьютерные базы данных): находить и извлекать необходимую информацию; определять и сравнивать с опорой на алгоритм учебных действий качественные и количественные показатели, характеризующие географические объекты, процессы и явления, их положение в пространстве по географическим картам разного содержания и другим источникам; выявлять недостающую, взаимодополняющую и (или) противоречивую географическую информацию, представленную в одном или нескольких источниках;
- уметь представлять с помощью учителя в различных формах (в виде карты, таблицы, графика, географического описания) географическую информацию, необходимую для решения учебных и практико-ориентированных задач;
- описывать по карте положение и взаиморасположение географических объектов с

использованием плана, презентации (с использованием источников дополнительной информации (картографических, интернет-ресурсов);

- уметь оценивать после предварительного анализа характер взаимодействия деятельности человека и компонентов природы в разных географических условиях с точки зрения концепции устойчивого развития; решать с опорой на алгоритм учебных действий практические задачи геоэкологического содержания для определения качества окружающей среды своей местности, путей ее сохранения и улучшения, а также задачи в сфере экономической географии для определения качества жизни человека, семьи и финансового благополучия

К концу **6 класса** обучающийся научится:

- описывать с опорой на план по физической карте полушарий, физической карте России, карте океанов, глобусу местоположение изученных географических объектов для решения учебных и (или) практико-ориентированных задач;
- находить с помощью учителя информацию об отдельных компонентах природы Земли, в том числе о природе своей местности, необходимую для решения учебных и (или) практико-ориентированных задач, и извлекать её из различных источников;
- приводить с опорой на источник информации примеры опасных природных явлений в геосферах и средств их предупреждения;
- сравнивать с помощью учителя инструментарий (способы) получения географической информации на разных этапах географического изучения Земли;
- различать с опорой на источник информации свойства вод отдельных частей Мирового океана;
- применять с помощью учителя понятия "гидросфера", "круговорот воды", "цунами", "приливы и отливы" для решения учебных и (или) практико-ориентированных задач;
- классифицировать с опорой на алгоритм учебных действий объекты гидросферы (моря, озёра, реки, подземные воды, болота, ледники) по заданным признакам;
- различать с опорой на источник информации питание и режим рек;
- сравнивать с опорой на алгоритм учебных действий реки по заданным признакам;
- различать с опорой на источник информации понятия "грунтовые, межпластовые и артезианские воды" и применять их для решения учебных и (или) практико-ориентированных задач;
- устанавливать с помощью учителя причинно-следственные связи между питанием, режимом реки и климатом на территории речного бассейна;
- приводить с опорой на источник информации примеры районов распространения многолетней мерзлоты;
- иметь представление о причинах образования цунами, приливов и отливов;
- описывать с опорой на алгоритм учебных действий состав, строение атмосферы;
- определять с опорой на схемы, таблицы тенденции изменения температуры воздуха, количества атмосферных осадков и атмосферного давления в зависимости от географического положения объектов; амплитуду температуры воздуха с использованием знаний об особенностях отдельных компонентов природы Земли и взаимосвязях между ними для решения учебных и практических задач;
- объяснять с опорой на источник информации образование атмосферных осадков; направление дневных и ночных бризов, муссонов; годовой ход температуры воздуха и распределение атмосферных осадков для отдельных территорий;
- различать с опорой на алгоритм учебных действий свойства воздуха; климаты Земли; климатообразующие факторы;
- устанавливать с помощью учителя зависимость между нагреванием земной поверхности и углом падения солнечных лучей; температурой воздуха и его относительной влажностью на основе данных эмпирических наблюдений;
- сравнивать с опорой на алгоритм учебных действий свойства атмосферы в пунктах, расположенных на разных высотах над уровнем моря; количество солнечного тепла,

получаемого земной поверхностью при различных углах падения солнечных лучей;

- различать с опорой на источник информации: виды атмосферных осадков; понятия "бризы" и "муссоны", понятия "погода" и "климат", понятия "атмосфера", "тропосфера", "стратосфера", "верхние слои атмосферы";
- применять с помощью учителя понятия "атмосферное давление", "ветер", "атмосферные осадки", "воздушные массы" для решения учебных и (или) практико-ориентированных задач;
- иметь представление о глобальных климатических изменениях для решения учебных и (или) практико-ориентированных задач;
- проводить измерения с опорой на алгоритм учебных действий: температуры воздуха, атмосферного давления, скорости и направления ветра с использованием аналоговых и (или) цифровых приборов (термометр, барометр, анемометр, флюгер) и представлять результаты наблюдений в табличной и (или) графической форме;
- иметь представление о границах биосферы;
- приводить с опорой на источник информации примеры приспособления живых организмов к среде обитания в разных природных зонах;
- различать с опорой на источник информации растительный и животный мир разных территорий Земли;
- объяснять с опорой на алгоритм учебных действий взаимосвязи компонентов природы в природно-территориальном комплексе;
- сравнивать с опорой на источник информации особенности растительного и животного мира в различных природных зонах;
- применять понятия "почва", "плодородие почв", "природный комплекс", "природно-территориальный комплекс", "круговорот веществ в природе" для решения учебных и (или) практико-ориентированных задач;
- сравнивать с опорой на алгоритм учебных действий плодородие почв в различных природных зонах;
- приводить с опорой на источник информации примеры изменений в изученных геосферах в результате деятельности человека на примере территории мира и своей местности, путей решения существующих экологических проблем.

4. Тематическое планирование с указанием академических часов, отводимых на освоение каждой темы.

№ п/п	Тема учебного занятия	Кол-во часов	Дата проведения		Электронные (цифровые) образовательные ресурсы
			По плану	По факту	
1	Состав и строение гидросферы	1			https://resh.edu.ru
2	Входная контрольная работа Мировой океан. Практическая работа .р. №1	1			
3	Мировой океан. Практическая работа .р. №1	1			https://resh.edu.ru
4	Мировой океан. Пр.р. №2. Решение практических задач по карте. Пр.р. №3.Входная контрольная работа	1			РЭШ
5	Воды океана	1			https://resh.edu.ru
6	Реки - артерии Земли	1			https://resh.edu.ru
7	Реки – артерии Земли. Пр.р. №4.	1			РЭШ
8	Озера и болота. Пр.р. №5.	1			https://resh.edu.ru
9	Подземные воды и ледники	1			РЭШ
10	Гидросфера и человек	1			https://resh.edu.ru
11	Контрольная работа по теме «Гидросфера»	1			
12	Состав и строение атмосферы	1			https://resh.edu.ru
13	Тепло в атмосфере. Пр.р. № 6.	1			https://resh.edu.ru
14	Тепло в атмосфере. Пр. р. №7.	1			https://resh.edu.ru
15	Атмосферное давление. Практическая работа № 8. «Измерение атмосферного давления с помощью барометра»	1			РЭШ
16	Ветер. Пр. р. № 9.	1			https://resh.edu.ru
17	Влага в атмосфере. Пр. р. № 10.	1			https://resh.edu.ru
18	Влага в атмосфере. Пр. р. №11.	1			РЭШ
19	Погода и климат	1			https://resh.edu.ru
20	Наблюдение за погодой. Карты погоды. Пр. р. №12.	1			РЭШ
21	Атмосфера и человек. Пр. р. №13.	1			https://resh.edu.ru
22	Контрольная работа «Атмосфера»	1			
23	Биосфера – земная оболочка	1			https://resh.edu.ru
24	Почвы. Биосфера – сфера жизни	1			https://resh.edu.ru
25	Обобщение знаний	1			https://resh.edu.ru

	«Биосфера»				
26	Географическая оболочка Земли	1			РЭШ
27	Природные зоны Земли	1			https://resh.edu.ru
28	Культурные ландшафты. Пр. р. №14.	1			https://resh.edu.ru
29	Всероссийская проверочная работа	1			РЭШ
30	Влияние человека на ландшафт. Пр. р №15	1			https://resh.edu.ru
31	Природное и культурное наследие	1			РЭШ
32	Природное и культурное наследие	1			https://resh.edu.ru
33	Повторение темы « Биосфера –живая оболочка Земли	1			https://infourok.ru
34	Повторение темы «Географическая оболочка»	1			

График выполнения практической части программы по географии 6Б кл

№	дата проведения	Виды работ	Название работы
1.		Практическая работа №1	Нанесение на к/к океанов, морей, заливов, проливов, островов, полуостровов
2.		Практическая работа №2	Описание океана и моря по плану
3.		Практическая работа №3	«Составление маршрута морского путешествия из Индийского океана в Атлантический»
4.		Контрольная работа	«План местности».
5.		Практическая работа №4	Описание реки по плану
6.		Контрольная работа	«Географическая карта».
7.		Практическая работа №5	Описание озера по плану
8.		Контрольная работа	«Гидросфера»
9.		Практическая работа №6	Вычерчивание графиков суточного изменения температуры
10.		Практическая работа № 7	Решение задач на определение средней месячной температуры, изменения температуры с высотой
11.		Практическая работа №8	«Измерение атмосферного давления с помощью барометра»
12.		Практическая работа №9	Вычерчивание графиков «роза ветров»
13.		Контрольная работа	«Биосфера»
14.		Практическая работа №10	Решение задач по расчёту относительной влажности воздуха
15.		Практическая работа №11	Наблюдение за облаками. Проект: Создание электронного атласа облаков
16.		Практическая работа №12	Описание по карте погоды количественных и качественных показателей состояния атмосферы
17.		Практическая работа №13	Составление и обсуждение правила поведения во время опасных атмосферных явлений
18.		Контрольная работа	«Атмосфера»
19.		Практическая работа №14	Составление схемы основных видов культурных ландшафтов
20.		Контрольная работа	Промежуточная
21.		Практическая работа №15	Составление агитационных листовок о защите природы

5. УЧЕБНО-МЕТОДИЧЕСКОЕ ОБЕСПЕЧЕНИЕ ОБРАЗОВАТЕЛЬНОГО ПРОЦЕССА

А.И.Алексеев, В.В. Николина, Е.К. Липкина издательство «Просвещение».

Большой географический атлас школьника.

География Курского края

<http://www.mirkart.ru>- мир карт: интерактивные карты стран мира.

<http://www.natijnalqeoqraphic.com/photoqraphy/>.


Областное казенное общеобразовательное учреждение
«Верхнелюбазжская школа-интернат»
Фатежского района Курской области с. Верхний Любазж

УТВЕРЖДАЮ

Директор

Приказ № 28
от 28 августа 2023 г.


Для
Документов



ПРИНЯТА

на заседании МС
протокол № 01
от 25 августа 2023 г.

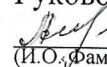
Председатель МС

 /З.П. Докукина/
(И.О. Фамилия)

РАССМОТРЕНА

на заседании МО
протокол № 05
от 24 августа 2023г.

Руководитель МО

 /С.И. Алехина/
(И.О. Фамилия)

Адаптированная рабочая программа для обучающихся с интеллектуальными нарушениями
по географии
на 2023-2024 учебный год
6 В класс

с. Верхний Любазж 2023г.

1. Пояснительная записка

География синтезирует многие компоненты общественно-научного и естественно-научного знания. Вследствие этого содержание разных разделов курса географии, насыщенное экологическими, этнографическими, социальными, экономическими аспектами, становится тем звеном, которое помогает учащимся осознать тесную взаимосвязь естественных и общественных дисциплин, природы и общества в целом. В этом проявляется образовательное, развивающее и воспитательное значение географии.

Основная цель обучения географии - сформировать у обучающихся с умственной отсталостью (интеллектуальными нарушениями) умение использовать географические знания и умения в повседневной жизни для объяснения, оценки разнообразных природных, социально-экономических и экологических процессов и явлений, адаптации к условиям окружающей среды и обеспечения безопасности жизнедеятельности, экологически сообразного поведения в окружающей среде.

Задачами изучения географии являются:

- формирование представлений о географии и ее роли в понимании природных и социально-экономических процессов и их взаимосвязей;
- формирование представлений об особенностях природы, жизни, культуры и хозяйственной деятельности людей, экологических проблемах России, разных материков и отдельных стран;
- формирование умения выделять, описывать и объяснять существенные признаки географических объектов и явлений;
- формирование умений и навыков использования географических знаний в повседневной жизни для объяснения явлений и процессов, адаптации к условиям территории проживания, соблюдения мер безопасности в случаях стихийных бедствий и техногенных катастроф;
- овладение основами картографической грамотности и использование элементарных практических умений и приемов использования географической карты для получения географической информации;
- формирование умения вести наблюдения за объектами, процессами и явлениями географической среды, их изменениями в результате природных и антропогенных воздействий.

2. Содержание учебного предмета, учебного курса (в том числе внеурочной деятельности), учебного модуля.

Содержание учебного предмета "География" позволяет формировать широкий спектр видов учебной деятельности, таких, как умение классифицировать, наблюдать, делать выводы, объяснять, доказывать, давать определения понятиям.

В соответствии с требованиями Стандарта предметом оценки освоения обучающимися АООП должно быть достижение обучающимися предметных и личностных результатов, которые применительно к изучению географии должны быть представлены в тематическом планировании в виде конкретных учебных действий.

Начальный курс физической географии.

Понятие о географии как науке. Явления природы: ветер, дождь, гроза. Географические сведения о своей местности и труде населения.

Ориентирование на местности. Горизонт, линии, стороны горизонта. Компас и правила пользования им.

Формы поверхности земли. Рельеф местности, его основные формы. Равнины, холмы, горы. Понятие о землетрясениях и вулканах. Овраги и их образование.

Вода на земле. Река и ее части. Горные и равнинные реки. Озера, водохранилища, пруды. Болота и их осушение. Родник и его образование. Колодец. Водопровод. Океаны и моря. Ураганы и штормы. Острова и полуострова. Водоемы нашей местности. Охрана воды от загрязнения.

План и карта. Масштаб. Условные знаки плана местности. План и географическая карта. Масштаб карты. Условные цвета и знаки физической карты. Физическая карта России.

Земной шар. Краткие сведения о Земле, Солнце и Луне. Планеты. Земля - планета. Освоение космоса. Глобус - модель земного шара. Земная ось, экватор, полюса. Физическая карта полушарий. Океаны и материки на глобусе и карте полушарий. Первые кругосветные путешествия. Значение Солнца для жизни на Земле. Понятие о климате, его отличие от погоды. Основные типы климата. Пояса освещенности, их изображение на глобусе и карте полушарий. Природа тропического пояса. Природа умеренных и полярных поясов.

Положение России на глобусе, карте полушарий, физической карте. Границы России. Океаны и моря, омывающие берега России. Острова и полуострова России.

Формы поверхности России. Горы России. Реки и озера России.

География России.

Общая характеристика природы и хозяйства России. Географическое положение России на карте мира. Морские и сухопутные границы. Европейская и азиатская части России. Разнообразие рельефа. Острова и полуострова. Административное деление России.

Полезные ископаемые, их месторождения, пути рационального использования. Типы климата в разных частях России. Водные ресурсы России, их использование. Экологические проблемы. Численность населения России, его размещение. Народы России.

Отрасли промышленности. Уровни развития европейской и азиатской частей России.

Природные зоны России. Зона арктических пустынь. Тундра. Лесная зона. Степи. Полупустыни и пустыни. Субтропики. Высотная поясность в горах.

География материков и океанов.

Материки и океаны на глобусе и физической карте полушарий. Атлантический океан. Северный Ледовитый океан. Тихий океан. Индийский океан. Хозяйственное значение. Судоходство.

Африка, Австралия, Антарктида, Северная Америка, Южная Америка, Евразия: географическое положение и очертания берегов, острова и полуострова, рельеф, климат, реки и озера, природа материка, население и государства.

Государства Евразии.

Политическая карта Евразии. Государства Евразии. Западная Европа, Южная Европа, Северная Европа, Восточная Европа. Центральная Азия. Юго-Западная Азия. Южная Азия. Восточная Азия. Юго-Восточная Азия. Россия.

Свой край. История возникновения. Положение на карте, границы. Рельеф. Полезные ископаемые и почвы нашей местности. Климат. Реки, пруды, озера, каналы нашей местности. Охрана водоемов. Растительный и животный мир нашей местности. Население нашего края. Национальные обычаи, традиции, национальная кухня. Промышленность нашей местности. Специализация сельского хозяйства. Транспорт нашего края. Архитектурно-исторические и культурные памятники нашего края.

3. Планируемые результаты освоения учебного предмета, учебного курса (в том числе внеурочной деятельности), учебного модуля.

Результаты освоения с обучающимися с легкой умственной отсталостью АООП оцениваются как итоговые на момент завершения образования.

Освоение обучающимися АООП УО (вариант 1) предполагает достижение ими двух видов результатов: личностных и предметных.

В структуре планируемых результатов ведущее место принадлежит личностным результатам, поскольку именно они обеспечивают овладение комплексом социальных (жизненных) компетенций, необходимых для достижения основной цели современного образования - введения обучающихся с умственной отсталостью (интеллектуальными нарушениями) в культуру, овладение ими социокультурным опытом.

Личностные результаты освоения АООП УО (вариант 1) образования включают индивидуально-личностные качества и социальные (жизненные) компетенции обучающегося, социально значимые ценностные установки.

К личностным результатам освоения АООП УО (вариант 1) относятся:

- 1) осознание себя как гражданина России; формирование чувства гордости за свою Родину;
- 2) воспитание уважительного отношения к иному мнению, истории и культуре других народов;
- 3) сформированность адекватных представлений о собственных возможностях, о насущно необходимом жизнеобеспечении;
- 4) овладение начальными навыками адаптации в динамично изменяющемся и развивающемся мире;
- 5) овладение социально-бытовыми навыками, используемыми в повседневной жизни;
- 6) владение навыками коммуникации и принятыми нормами социального взаимодействия, в том числе владение вербальными и невербальными коммуникативными компетенциями, использование доступных информационных технологий для коммуникации;
- 7) способность к осмыслению социального окружения, своего места в нем, принятие соответствующих возрасту ценностей и социальных ролей;
- 8) принятие и освоение социальной роли обучающегося, проявление социально значимых мотивов учебной деятельности;
- 9) сформированность навыков сотрудничества с взрослыми и сверстниками в разных социальных ситуациях;
- 10) способность к осмыслению картины мира, ее временно-пространственной организации; формирование целостного, социально ориентированного взгляда на мир в его органичном единстве природной и социальной частей;
- 11) воспитание эстетических потребностей, ценностей и чувств;
- 12) развитие этических чувств, проявление доброжелательности, эмоционально-нравственной отзывчивости и взаимопомощи, проявление сопереживания к чувствам других людей;
- 13) сформированность установки на безопасный, здоровый образ жизни, наличие мотивации к творческому труду, работе на результат, бережному отношению к материальным и духовным ценностям;
- 14) проявление готовности к самостоятельной жизни.

Предметные результаты освоения АООП УО (вариант 1) образования включают освоенные обучающимися знания и умения, специфичные для каждой предметной области, готовность их применения. Предметные результаты обучающихся с легкой умственной отсталостью не являются основным критерием при принятии решения о переводе обучающегося в следующий класс, но рассматриваются как одна из составляющих при оценке итоговых достижений.

Предметные результаты освоения АООП обучающихся с легкой умственной отсталостью разных нозологических групп (глухих, слабослышащих и позднооглохших, слепых, слабовидящих, с НОДА, РАС) могут дифференцироваться в зависимости от

особенностей сенсорной, речевой, двигательной и эмоционально-волевой сферы обучающихся.

АООП УО (вариант 1) определяет два уровня овладения предметными результатами: минимальный и достаточный.

Минимальный уровень является обязательным для большинства обучающихся с умственной отсталостью. Вместе с тем, отсутствие достижения этого уровня отдельными обучающимися по отдельным предметам не является препятствием к получению ими образования по этому варианту программы. В том случае, если обучающийся не достигает минимального уровня овладения предметными результатами по всем или большинству учебных предметов, то по рекомендации психолого-медико-педагогической комиссии и с согласия родителей (законных представителей) образовательная организация может перевести обучающегося на обучение по индивидуальному плану или на АООП (вариант

Планируемые предметные результаты освоения учебного предмета "География".

Минимальный уровень:

- представление об особенностях природы, жизни, культуры и хозяйственной деятельности людей, экологических проблемах России, разных материков и отдельных стран;
- владение приемами элементарного чтения географической карты: декодирование условных знаков карты; определение направлений на карте; определение расстояний по карте при помощи масштаба; умение описывать географический объект по карте;
- выделение, описание и объяснение существенных признаков географических объектов и явлений;
- сравнение географических объектов, фактов, явлений, событий по заданным критериям; использование географических знаний в повседневной жизни для объяснения явлений и процессов, адаптации к условиям территории проживания, соблюдения мер безопасности в случаях стихийных бедствий и техногенных катастроф.

Достаточный уровень:

- применение элементарных практических умений и приемов работы с географической картой для получения географической информации;
- ведение наблюдений за объектами, процессами и явлениями географической среды, оценка их изменения в результате природных и антропогенных воздействий;
- нахождение в различных источниках и анализ географической информации;
- применение приборов и инструментов для определения количественных и качественных характеристик компонентов природы;
- называние и показ на иллюстрациях изученных культурных и исторических памятников своего родного края.

4. Тематическое планирование с указанием академических часов, отводимых на освоение каждой темы.

№ п/п	Тема учебного занятия	Кол-во часов	Дата проведения		Электронные (цифровые) образовательные ресурсы
			По плану	По факту	
1	Что изучает география.	1			https://resh.edu.ru
2	Наблюдения за изменениями высоты Солнца и погоды.	1			https://resh.edu.ru
3	Явления природы	1			https://resh.edu.ru
4	Географические сведения о своей местности и труде населения Пр.Р	1			РЭШ
5	Горизонт. Линия горизонта.	1			https://resh.edu.ru
6	Стороны горизонта	1			https://resh.edu.ru
7	Компас и правила пользования им.	1			РЭШ
8	Ориентирование по местным признакам природы.	1			https://resh.edu.ru
9	Ориентирование на местности. Повторение пройденного Пр.р	1			РЭШ
10	Равнины, холмы.	1			https://resh.edu.ru
11	Овраги, их образование.	1			https://infourok.ru
12	Горы. Землетрясения. Извержения вулканов.	1			https://infourok.ru
13	«Ознакомление с формами рельефа своей местности» Пр.р	1			https://resh.edu.ru
14	Контрольная работа по изученному материалу	1			РЭШ
15	Вода в природе. Круговорот воды в природе	1			https://infourok.ru
16	Родник, его образование	1			https://infourok.ru
17	Колодец, водопровод.	1			https://resh.edu.ru
18	Части реки. Равнинные и горные реки. Как люди используют реки.	1			РЭШ
19	Озёра. Водохранилища. Пруды.	1			https://infourok.ru
20	Болота, их осушение.	1			https://infourok.ru
21	Океаны и моря. Явления природы.	1			https://resh.edu.ru
22	Острова и полуострова.	1			РЭШ
23	Водоёмы в нашей местности. Охрана вод от загрязнения Пр.р	1			https://infourok.ru
24	Рисунок и план предмета.	1			https://infourok.ru
25	План и масштаб.	1			https://resh.edu.ru
26	План класса.	1			РЭШ
27	План школьного участка.	1			https://infourok.ru
28	Условные знаки плана местности.	1			https://infourok.ru
29	План и географическая карта.	1			https://resh.edu.ru

30	Условные цвета физической карты. Условные знаки физической карты.	1			РЭШ
31	Физическая карта России. Значение географической карты в жизни и деятельности людей (повторение).	1			https://infourok.ru
32	Контрольная работа по теме: «План и карта».	1			https://infourok.ru
33	Краткие сведения о Земле, Солнце, Луне.	1			https://resh.edu.ru
34	Планеты.	1			РЭШ
35	Земля – планета. Доказательства шарообразности. Земли. Освоение космоса.	1			https://infourok.ru
36	Глобус – модель земного шара.	1			https://infourok.ru
37	Физическая карта полушарий. Распределение воды и суши на Земле.	1			https://resh.edu.ru
38	Океаны на глобусе и карте полушарий.	1			РЭШ
39	Материки на глобусе и карте полушарий.	1			https://infourok.ru
40	Первые кругосветные путешествия.	1			https://infourok.ru
41	Значение Солнца для жизни на земле. Различия в освещении и нагревании Солнцем земной поверхности.	1			https://resh.edu.ru
42	Понятие о климате, его отличие от погоды. Основные типы климата.	1			РЭШ
43	Пояса освещённости: жаркие, умеренные, холодные.	1			https://infourok.ru
44	Природа тропического пояса.	1			https://resh.edu.ru
45	Природа умеренных и полярных поясов. Обобщение.	1			https://infourok.ru
46	Контрольная работа по теме: «Земной шар».	1			https://resh.edu.ru
47	Географическое положение России на карте	1			РЭШ
48	Границы России. Сухопутные границы России на западе и юге.	1			https://infourok.ru
49	Морские границы. Океаны и моря, омывающие берега России. Моря Северного и Ледовитого океана.	1			https://resh.edu.ru
50	Моря Тихого и Атлантического океанов.	1			https://resh.edu.ru

51	Острова и полуострова России.	1			https://infourok.ru
52	Контрольная работа по теме: «Карта мира»	1			https://resh.edu.ru
53	Поверхность нашей страны. Низменности, возвышенности, плоскогорья.	1			РЭШ
54	Горы: Кавказ, Урал.	1			https://infourok.ru
55	Горы: Алтай, Саяны.	1			https://resh.edu.ru
56	Промежуточная контрольная работа	1			
57	Крупнейшие месторождения полезных ископаемых. Практическая работа по теме «Месторождения полезных ископаемых».	1			https://resh.edu.ru
58	Реки: Волга с Окой и Камой.	1			https://infourok.ru
59	Реки: Дон, Днепр, Урал.	1			https://resh.edu.ru
60	Реки Сибири: Обь и Енисей.	1			РЭШ
61	Реки: Лена и Амур.	1			https://infourok.ru
62	Озёра России.	1			https://resh.edu.ru
63	Наш край на карте России.	1			https://resh.edu.ru
64	Практическая работа по теме «Наш край на карте».	1			https://infourok.ru
65	Экскурсия «Мир вокруг нас».	1			https://resh.edu.ru
66	Повторение по теме «Карта России».	1			РЭШ
67	Обобщение материала за год по теме «Начальный курс физической географии».	1			https://infourok.ru
68	Контрольная работа по теме «Начальный курс физической географии».	1			

График выполнения практической части программы по географии 6 В кл

№	дата проведения	Виды работ	Название работы
1.		Практическая работа №1	Чтение и обобщение календарей природы
2.		Практическая работа №2	Зарисовка линии, сторон горизонта.
3.		Практическая работа №3	Схематическая зарисовка компаса.
4.		Практическая работа №4	Упражнения в определении сторон горизонта по Солнцу и компасу.
5.		Практическая работа №5	Упражнения в определении сторон горизонта по местным признакам (на экскурсии или в уголке ориентирования).
6.		Практическая работа №6	Моделирование из сырого песка, глины или пластилина равнины, холма, горы, оврага, вулкана.
7.		Практическая работа №7	Зарисовки различных форм земной поверхности, схемы вулкана в разрезе.
8.		Практическая работа №8	Моделирование из пластилина и воды (реки, озера, острова, полуострова) или изготовление макетов.
9.		Практическая работа №9	Зарисовки схем реки, озера, колодца, острова, полуострова.
10.		Практическая работа № 10	Упражнения в определении направлений на местности, плане и карте.
11.		Практическая работа №11	Упражнения в умении обозначать направления на плане и контурной карте.
12.		Практическая работа №12	Упражнения в измерении расстояний на местности и изображение их на плане (чертеже) в масштабе (для сильных учеников).
13.		Практическая работа №13	Вычерчивание простейших планов (нескольких предметов, класса) в рабочей тетради на печатной основе.
14.		Практическая работа №14	Зарисовка в тетрадях и изготовление таблицы условных знаков плана, условных знаков и цветов физической карты.
15.		Практическая	Чтение простейших планов

		работа №15	(школьного участка, местности) с опорой на таблицу условных знаков.
16.		Практическая работа №16	Показ на физической карте России в приложении к учебнику различных водоемов (не требуются знания конкретных названий рек, озер и т.п.)
17.		Практическая работа №17	Показ с помощью теллурия смены дня и ночи.
18.		Практическая работа №18	Оформление таблицы названий океанов и материков.
19.		Практическая работа №19	Обозначение на контурной карте материков и океанов; первых кругосветных путешествий (в рабочей тетради на печатной основе).
20.		Практическая работа №20	Работа с контурами материков (картонными, линолеумными, ламинированными).
21.		Практическая работа №21	Оформление альбома с иллюстрациями картин природы и жизни людей в различных климатических поясах земного шара.
22.		Практическая работа №22	Обозначение границ нашей Родины, пограничных государств, нанесение названий изученных географических объектов на контурную карту России в рабочей тетради на печатной основе.
23.		Практическая работа №23	Изготовление условных знаков полезных ископаемых и прикрепление их к магнитной карте.
24.		Практическая работа №24	Изготовление планшетов: условный знак полезного ископаемого - образец из коллекции — его название — основные месторождения.
25.		Практическая работа №25	Путешествия (на карте) по нашей стране.

5. УЧЕБНО-МЕТОДИЧЕСКОЕ ОБЕСПЕЧЕНИЕ ОБРАЗОВАТЕЛЬНОГО ПРОЦЕССА

География Т.М. Лифанова, Е.Н. Соломина

Большой географический атлас школьника.

География Курского края

<http://www.mirkart.ru>- мир карт: интерактивные карты стран мира.

<http://www.natijnalqeoqraphic.com/photoqraphy/>.

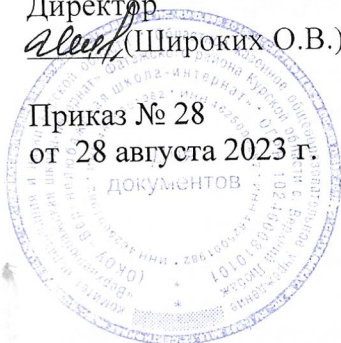
Областное казенное общеобразовательное учреждение
«Верхнелюбазжская школа-интернат»
Фатежского района Курской области с. Верхний Любазж

УТВЕРЖДАЮ

Директор

 (Широких О.В.)

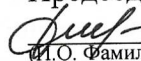
Приказ № 28
от 28 августа 2023 г.
документов



ПРИНЯТА

на заседании МС
протокол № 01
от 28 августа 2023 г.

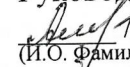
Председатель МС

 /З.П. Докукина/
(И.О. Фамилия)

РАССМОТРЕНА

на заседании МО
протокол № 01
от 24 августа 2023 г.

Руководитель МО

 /С.И. Алехина/
(И.О. Фамилия)

РАБОЧАЯ ПРОГРАММА

по географии

на 2023-2024 учебный год

7 А класс

с. Верхний Любазж 2023г.

1. Пояснительная записка

Программа по географии составлена на основе требований к результатам освоения ООП ООО, представленных в ФГОС ООО, а также на основе характеристики планируемых результатов духовно-нравственного развития, воспитания и социализации обучающихся, представленной в федеральной рабочей программе воспитания и подлежит непосредственному применению при реализации обязательной части образовательной программы основного общего образования.

Программа по географии отражает основные требования ФГОС ООО к личностным, метапредметным и предметным результатам освоения образовательных программ.

Программа по географии даёт представление о целях обучения, воспитания и развития обучающихся средствами учебного предмета, устанавливает обязательное предметное содержание, предусматривает распределение его по классам и структурирование его по разделам и темам курса, даёт распределение учебных часов по тематическим разделам курса и последовательность их изучения с учётом межпредметных и внутрипредметных связей, логики учебного процесса, возрастных особенностей обучающихся; определяет возможности предмета для реализации требований к результатам освоения программы основного общего образования, требований к результатам обучения географии, а также основных видов деятельности обучающихся.

География - предмет, формирующий у обучающихся систему комплексных социально ориентированных знаний о Земле как планете людей, об основных закономерностях развития природы, о размещении населения и хозяйства, об особенностях и о динамике основных природных, экологических и социально-экономических процессов, о проблемах взаимодействия природы и общества, географических подходах к устойчивому развитию территорий.

Содержание географии на уровне основного общего образования является базой для реализации краеведческого подхода в обучении, изучения географических закономерностей, теорий, законов и гипотез на уровне среднего общего образования, базовым звеном в системе непрерывного географического образования, основой для последующей уровневой дифференциации.

Изучение географии в общем образовании направлено на достижение следующих **целей**:

- воспитание чувства патриотизма, любви к своей стране, малой родине, взаимопонимания с другими народами на основе формирования целостного географического образа России, ценностных ориентаций личности;
- развитие познавательных интересов, интеллектуальных и творческих способностей в процессе наблюдений за состоянием окружающей среды, решения географических задач, проблем повседневной жизни с использованием географических знаний, самостоятельного приобретения новых знаний;
- воспитание экологической культуры, соответствующей современному уровню геоэкологического мышления на основе освоения знаний о взаимосвязях в природных комплексах, об основных географических особенностях природы, населения и хозяйства России и мира, своей местности, о способах сохранения
- окружающей среды и рационального использования природных ресурсов, формирование способности поиска и применения различных источников географической информации, в том числе ресурсов информационно-телекоммуникационной сети «Интернет», для описания, характеристики, объяснения и оценки разнообразных географических явлений и процессов, жизненных ситуаций;
- формирование комплекса практико-ориентированных географических знаний и умений, необходимых для развития навыков их использования при решении проблем различной сложности в повседневной жизни на основе краеведческого материала, осмысления сущности происходящих в жизни процессов и явлений в современном поликультурном, полиэтничном и многоконфессиональном мире;

- формирование географических знаний и умений, необходимых для продолжения образования по направлениям подготовки (специальностям), требующим наличия серьёзной базы географических знаний.

Освоение содержания географии на уровне основного общего образования происходит с использованием географических знаний и умений, сформированных ранее в рамках учебного предмета «Окружающий мир».

Общее число часов, рекомендованных для изучения географии - 272 часа: по одному часу в неделю в 5 и 6 классах и по 2 часа в 7, 8 и 9 классах.

2. Содержание учебного предмета, учебного курса (в том числе внеурочной деятельности), учебного модуля.

Главные закономерности природы Земли. Географическая оболочка.

Географическая оболочка: особенности строения и свойства. Целостность, зональность, ритмичность - и их географические следствия. Географическая зональность (природные зоны) и высотная поясность. Современные исследования по сохранению важнейших биотопов Земли.

Практическая работа «Выявление проявления широтной зональности по картам природных зон».

Литосфера и рельеф Земли.

История Земли как планеты. Литосферные плиты и их движение. Материки, океаны и части света. Сейсмические пояса Земли. Формирование современного рельефа Земли. Внешние и внутренние процессы рельефообразования. Полезные ископаемые.

Практические работы: «Анализ физической карты и карты строения земной коры с целью выявления закономерностей распространения крупных форм рельефа», «Объяснение вулканических или сейсмических событий, о которых говорится в тексте».

Атмосфера и климаты Земли.

Закономерности распределения температуры воздуха. Закономерности распределения атмосферных осадков. Пояса атмосферного давления на Земле. Воздушные массы, их типы. Преобладающие ветры - тропические (экваториальные) муссоны, пассаты тропических широт, западные ветры. Разнообразие климата на Земле. Климатообразующие факторы: географическое положение, океанические течения, особенности циркуляции атмосферы (типы воздушных масс и преобладающие ветры), характер подстилающей поверхности и рельефа территории. Характеристика основных и переходных климатических поясов Земли. Влияние климатических условий на жизнь людей. Влияние современной хозяйственной деятельности людей на климат Земли. Глобальные изменения климата и различные точки зрения на их причины. Карты климатических поясов, климатические карты, карты атмосферных осадков по сезонам года. Климатограмма как графическая форма отражения климатических особенностей территории.

Практическая работа «Описание климата территории по климатической карте и климатограмме».

Мировой океан - основная часть гидросферы.

Мировой океан и его части. Тихий, Атлантический, Индийский и Северный Ледовитый океаны. Южный океан и проблема выделения его как самостоятельной части Мирового океана. Тёплые и холодные океанические течения. Система океанических течений. Влияние тёплых и холодных океанических течений на климат. Солёность поверхностных вод Мирового океана, её измерение. Карта солёности поверхностных вод Мирового океана. Географические закономерности изменения солёности - зависимость от соотношения количества атмосферных осадков и испарения, опресняющего влияния речных вод и вод ледников. Образование льдов в Мировом океане. Изменения ледовитости и уровня Мирового океана, их причины и следствия. Жизнь в Океане, закономерности её пространственного распространения. Основные районы рыболовства. Экологические проблемы Мирового океана.

Практические работы: «Выявление закономерностей изменения солёности поверхностных вод Мирового океана и распространения тёплых и холодных течений у западных и восточных побережий материков», «Сравнение двух океанов по плану с использованием нескольких источников географической информации».

Человечество на Земле.

Численность населения.

Заселение Земли человеком. Современная численность населения мира. Изменение численности населения во времени. Методы определения численности населения, переписи населения. Факторы, влияющие на рост численности населения. Размещение и плотность

населения.

Практические работы: «Определение, сравнение темпов изменения численности населения отдельных регионов мира по статистическим материалам», «Определение и сравнение различий в численности, плотности населения отдельных стран по разным источникам».

Страны и народы мира.

Народы и религии мира. Этнический состав населения мира. Языковая классификация народов мира. Мировые и национальные религии. География мировых религий. Хозяйственная деятельность людей, основные её виды: сельское хозяйство, промышленность, сфера услуг. Их влияние на природные комплексы. Комплексные карты. Города и сельские поселения. Культурно-исторические регионы мира. Многообразие стран, их основные типы. Профессия менеджер в сфере туризма, экскурсовод.

Практическая работа «Сравнение занятости населения двух стран по комплексным картам».

Материки и страны.

Южные материки.

Африка. Австралия и Океания. Южная Америка. Антарктида. История открытия. Географическое положение. Основные черты рельефа, климата и внутренних вод и определяющие их факторы. Зональные и аazonальные природные комплексы. Население. Политическая карта. Крупнейшие по территории и численности населения страны. Изменение природы под влиянием хозяйственной деятельности человека. Антарктида - уникальный материк на Земле. Освоение человеком Антарктиды. Цели международных исследований материка в XX-XXI вв. Современные исследования в Антарктиде. Роль России в открытиях и исследованиях ледового континента.

Практические работы: «Сравнение географического положения двух (любых) южных материков», «Объяснение годового хода температур и режима выпадения атмосферных осадков в экваториальном климатическом поясе», «Сравнение особенностей климата Африки, Южной Америки и Австралии по плану», «Описание Австралии или одной из стран Африки или Южной Америки по географическим картам», «Объяснение особенностей размещения населения Австралии или одной из стран Африки или Южной Америки».

Северные материки.

Северная Америка. Евразия. История открытия и освоения. Географическое положение. Основные черты рельефа, климата и внутренних вод и определяющие их факторы. Зональные и аazonальные природные комплексы. Население. Политическая карта. Крупнейшие по территории и численности населения страны. Изменение природы под влиянием хозяйственной деятельности человека.

Практические работы: «Объяснение распространения зон современного вулканизма и землетрясений на территории Северной Америки и Евразии», «Объяснение климатических различий территорий, находящихся на одной географической широте, на примере умеренного климатического пояса», «Представление в виде таблицы информации о компонентах природы одной из природных зон на основе анализа нескольких источников информации», «Описание одной из стран Северной Америки или Евразии в форме презентации (с целью привлечения туристов, создания положительного образа страны и других)».

Взаимодействие природы и общества.

Влияние закономерностей географической оболочки на жизнь и деятельность людей. Особенности взаимодействия человека и природы на разных материках. Необходимость международного сотрудничества в использовании природы и её охране. Развитие природоохранной деятельности на современном этапе (Международный союз охраны природы, Международная гидрографическая организация, ЮНЕСКО и другие).

Глобальные проблемы человечества: экологическая, сырьевая, энергетическая, преодоления отсталости стран, продовольственная - и международные усилия по их

преодолению. Программа ООН и цели устойчивого развития. Всемирное наследие ЮНЕСКО: природные и культурные объекты.

Практическая работа «Характеристика изменений компонентов природы на территории одной из стран мира в результате деятельности человека».

3. Планируемые результаты освоения учебного предмета, учебного курса (в том числе внеурочной деятельности), учебного модуля.

Личностные результаты освоения географии должны отражать готовность обучающихся руководствоваться системой позитивных ценностных ориентаций и расширения опыта деятельности на её основе и в процессе реализации основных направлений воспитательной деятельности, в том числе в части:

1) патриотического воспитания: осознание российской гражданской идентичности в поликультурном и многоконфессиональном обществе, проявление интереса к познанию природы, населения, хозяйства России, регионов и своего края, народов России; ценностное отношение к достижениям своей Родины - цивилизационному вкладу России; ценностное отношение к историческому и природному наследию и объектам природного и культурного наследия человечества, традициям разных народов, проживающих в родной стране; уважение к символам России, своего края;

2) гражданского воспитания: осознание российской гражданской идентичности (патриотизма, уважения к Отечеству, к прошлому и настоящему многонационального народа России, чувства ответственности и долга перед Родиной); готовность к выполнению обязанностей гражданина и реализации его прав, уважение прав, свобод и законных интересов других людей; активное участие в жизни семьи, образовательной организации, местного сообщества, родного края, страны для реализации целей устойчивого развития; представление о социальных нормах и правилах межличностных отношений в поликультурном и многоконфессиональном обществе; готовность к разнообразной совместной деятельности, стремление к взаимопониманию и взаимопомощи, готовность к участию в гуманитарной деятельности;

3) духовно-нравственного воспитания: ориентация на моральные ценности и нормы в ситуациях нравственного выбора; готовность оценивать своё поведение и поступки, а также поведение и поступки других людей с позиции нравственных и правовых норм с учётом осознания последствий для окружающей среды;

развивать способности решать моральные проблемы на основе личного выбора с использованием нравственных ценностей и принятых в российском обществе правил и норм поведения с учётом осознания последствий для окружающей среды;

4) эстетического воспитания: восприимчивость к разным традициям своего и других народов, понимание роли этнических культурных традиций; ценностного отношения к природе и культуре своей страны, своей малой родины; природе и культуре других регионов и стран мира, объектам Всемирного культурного наследия человечества;

5) ценности научного познания: ориентация в деятельности на современную систему научных представлений географических наук об основных закономерностях развития природы и общества, о взаимосвязях человека с природной и социальной средой; овладение читательской культурой как средством познания мира для применения различных источников географической информации при решении познавательных и практико-ориентированных задач; овладение основными навыками исследовательской деятельности в географических науках, установка на осмысление опыта, наблюдений и стремление совершенствовать пути достижения индивидуального и коллективного благополучия;

6) физического воспитания, формирования культуры здоровья и эмоционального благополучия: осознание ценности жизни; ответственное отношение к своему здоровью и установка на здоровый образ жизни (здоровое питание, соблюдение гигиенических правил, сбалансированный режим занятий и отдыха, регулярная физическая активность); соблюдение правил безопасности в природе; навыков безопасного поведения в Интернет-среде; способность адаптироваться к стрессовым ситуациями меняющимся социальным, информационным и природным условиям, в том числе осмысляя собственный опыт и выстраивая дальнейшие цели; сформированность навыка рефлексии, признание своего права на ошибку и такого же права другого человека; готовность и способность осознанно выполнять и пропагандировать правила здорового, безопасного и экологически

целесообразного образа жизни; бережно относиться к природе и окружающей среде;

7) трудового воспитания: установка на активное участие в решении практических задач (в рамках семьи, образовательной организации, населенного пункта, родного края) технологической и социальной направленности, способность инициировать, планировать и самостоятельно выполнять такого рода деятельность; интерес к практическому изучению профессий и труда различного рода, в том числе на основе применения географических знаний; осознание важности обучения на протяжении всей жизни для успешной профессиональной деятельности и развитие необходимых умений для этого; осознанный выбор и построение индивидуальной траектории образования и жизненных планов с учётом личных и общественных интересов и потребностей;

8) экологического воспитания: ориентация на применение географических знаний для решения задач в области окружающей среды, планирования поступков и оценки их возможных последствий для окружающей среды; осознание глобального характера экологических проблем и путей их решения; активное неприятие действий, приносящих вред окружающей среде; осознание своей роли как гражданина и потребителя в условиях взаимосвязи природной, технологической и социальной сред; готовность к участию в практической деятельности экологической направленности.

В результате изучения географии на уровне основного общего образования у обучающегося будут сформированы познавательные универсальные учебные действия, коммуникативные универсальные учебные действия, регулятивные универсальные учебные действия, совместная деятельность.

У обучающегося будут сформированы следующие базовые логические действия как часть познавательных универсальных учебных действий:

- выявлять и характеризовать существенные признаки географических объектов, процессов и явлений;
- устанавливать существенный признак классификации географических объектов, процессов и явлений, основания для их сравнения;
- выявлять закономерности и противоречия в рассматриваемых фактах и данных наблюдений с учётом предложенной географической задачи;
- выявлять дефициты географической информации, данных, необходимых для решения поставленной задачи;
- выявлять причинно-следственные связи при изучении географических объектов, процессов и явлений; проводить выводы с использованием дедуктивных и индуктивных умозаключений, умозаключений по аналогии, формулировать гипотезы о взаимосвязях географических объектов, процессов и явлений;
- самостоятельно выбирать способ решения учебной географической задачи (сравнивать несколько вариантов решения, выбирать наиболее подходящий с учётом самостоятельно выделенных критериев).

У обучающегося будут сформированы следующие базовые исследовательские действия как часть познавательных универсальных учебных действий:

- использовать географические вопросы как исследовательский инструмент познания;
- формулировать географические вопросы, фиксирующие разрыв между реальным и желательным состоянием ситуации, объекта, и самостоятельно устанавливать искомое и данное;
- формировать гипотезу об истинности собственных суждений и суждений других, аргументировать свою позицию, мнение по географическим аспектам различных вопросов и проблем;
- проводить по плану несложное географическое исследование, в том числе на краеведческом материале, по установлению особенностей изучаемых географических объектов, причинно-следственных связей и зависимостей между географическими объектами, процессами и явлениями;

- оценивать достоверность информации, полученной в ходе географического исследования;
- самостоятельно формулировать обобщения и выводы по результатам проведённого наблюдения или исследования, оценивать достоверность полученных результатов и выводов;
- прогнозировать возможное дальнейшее развитие географических объектов, процессов и явлений, событий и их последствия в аналогичных или сходных ситуациях, а также выдвигать предположения об их развитии в изменяющихся условиях окружающей среды.

У обучающегося будут сформированы умения работать с информацией как часть познавательных универсальных учебных действий:

- применять различные методы, инструменты и запросы при поиске и отборе информации или данных из источников географической информации с учётом предложенной учебной задачи и заданных критериев;
- выбирать, анализировать и интерпретировать географическую информацию различных видов и форм представления;
- находить сходные аргументы, подтверждающие или опровергающие одну и ту же идею, в различных источниках географической информации;
- самостоятельно выбирать оптимальную форму представления географической информации;
- оценивать надёжность географической информации по критериям, предложенным учителем или сформулированным самостоятельно;
- систематизировать географическую информацию в разных формах.

У обучающегося будут сформированы умения общения как часть коммуникативных универсальных учебных действий:

- формулировать суждения, выражать свою точку зрения по географическим аспектам различных вопросов в устных и письменных текстах;
- в ходе диалога и (или) дискуссии задавать вопросы по существу обсуждаемой темы и высказывать идеи, нацеленные на решение задачи и поддержание благожелательности общения;
- сопоставлять свои суждения по географическим вопросам с суждениями других участников диалога, обнаруживать различие и сходство позиций;
- публично представлять результаты выполненного исследования или проекта.

У обучающегося будут сформированы умения самоорганизации как части регулятивных универсальных учебных действий:

- самостоятельно составлять алгоритм решения географических задач и выбирать способ их решения с учётом имеющихся ресурсов и собственных возможностей, аргументировать предлагаемые варианты решений;
- составлять план действий (план реализации намеченного алгоритма решения), корректировать предложенный алгоритм с учётом получения новых знаний об изучаемом объекте.

У обучающегося будут сформированы умения совместной деятельности:

- принимать цель совместной деятельности при выполнении учебных географических проектов, коллективно строить действия по её достижению: распределять роли, договариваться, обсуждать процесс и результат совместной работы;
- планировать организацию совместной работы, при выполнении учебных географических проектов определять свою роль (с учётом предпочтений и возможностей всех участников взаимодействия), участвовать в групповых формах работы, выполнять свою часть работы, достигать качественного результата по своему направлению и координировать свои действия с другими членами команды;
- сравнивать результаты выполнения учебного географического проекта с исходной

задачей и оценивать вклад каждого члена команды в достижение результатов, разделять сферу ответственности.

У обучающегося будут сформированы умения самоконтроля, эмоционального интеллекта как части регулятивных универсальных учебных действий:

- владеть способами самоконтроля и рефлексии;
- объяснять причины достижения (недостижения) результатов деятельности, давать оценку приобретённому опыту;
- вносить коррективы в деятельность на основе новых обстоятельств, изменившихся ситуаций, установленных ошибок, возникших трудностей;
- оценивать соответствие результата цели и условиям;
- принятие себя и других:
- осознанно относиться к другому человеку, его мнению;
- признавать своё право на ошибку и такое же право другого.

К концу 7 класса обучающийся научится:

- описывать по географическим картам и глобусу местоположение изученных географических объектов для решения учебных и (или) практико-ориентированных задач;
- иметь представление о строении и свойствах (целостность, зональность, ритмичность) географической оболочки;
- распознавать проявления изученных географических явлений, представляющие собой отражение таких свойств географической оболочки, как зональность, ритмичность и целостность;
- определять природные зоны по их существенным признакам на основе интеграции и интерпретации информации об особенностях их природы;
- различать изученные процессы и явления, происходящие в географической оболочке;
- приводить примеры изменений в геосферах в результате деятельности человека;
- описывать закономерности изменения в пространстве рельефа, климата, внутренних вод и органического мира;
- выявлять взаимосвязи между компонентами природы в пределах отдельных территорий с использованием различных источников географической информации;
- называть особенности географических процессов на границах литосферных плит с учётом характера взаимодействия и типа земной коры;
- устанавливать (используя географические карты) взаимосвязи между движением литосферных плит и размещением крупных форм рельефа;
- классифицировать воздушные массы Земли, типы климата по заданным показателям;
- объяснять образование тропических муссонов, пассатов тропических широт, западных ветров;
- применять понятия «воздушные массы», «муссоны», «пассаты», «западные ветры», «климатообразующий фактор» для решения учебных и (или) практико-ориентированных задач;
- описывать климат территории по климатограмме;
- объяснять влияние климатообразующих факторов на климатические особенности территории;
- формулировать оценочные суждения о последствиях изменений компонентов природы в результате деятельности человека с использованием разных источников географической информации;
- различать океанические течения;
- сравнивать температуру и солёность поверхностных вод Мирового океана на разных широтах с использованием различных источников географической информации;
- объяснять закономерности изменения температуры, солёности и органического мира Мирового океана с географической широтой и с глубиной на основе анализа различных

- источников географической информации;
- характеризовать этапы освоения и заселения отдельных территорий Земли человеком на основе анализа различных источников географической информации для решения учебных и практико-ориентированных задач;
 - различать и сравнивать численность населения крупных стран мира; сравнивать плотность населения различных территорий;
 - применять понятие «плотность населения» для решения учебных и (или) практико-ориентированных задач;
 - различать городские и сельские поселения; приводить примеры крупнейших городов мира;
 - приводить примеры мировых и национальных религий;
 - проводить языковую классификацию народов;
 - различать основные виды хозяйственной деятельности людей на различных территориях;
 - определять страны по их существенным признакам;
 - сравнивать особенности природы и населения, материальной и духовной культуры, особенности адаптации человека к разным природным условиям регионов и отдельных стран;
 - объяснять особенности природы, населения и хозяйства отдельных территорий;
 - использовать знания о населении материков и стран для решения различных учебных и практико-ориентированных задач;
 - выбирать источники географической информации (картографические, статистические, текстовые, видео- и фотоизображения, компьютерные базы данных), необходимые для изучения особенностей природы, населения и хозяйства отдельных территорий;
 - представлять в различных формах (в виде карты, таблицы, графика, географического описания) географическую информацию, необходимую для решения учебных и практико-ориентированных задач;
 - интегрировать и интерпретировать информацию об особенностях природы, населения и его хозяйственной деятельности на отдельных территориях, представленную в одном или нескольких источниках, для решения различных учебных и практико-ориентированных задач;
 - приводить примеры взаимодействия природы и общества в пределах отдельных территорий;
 - распознавать проявления глобальных проблем человечества (экологическая, сырьевая, энергетическая, преодоления отсталости стран, продовольственная) на локальном и региональном уровнях и приводить примеры международного сотрудничества по их преодолению.

4. Тематическое планирование с указанием академических часов, отводимых на освоение каждой темы.

№ уро ка	Тема урока	Кол-во часов	Дата проведения		Электронные (цифровые) образовательные ресурсы
			по плану	по факту	
1	Как мы будем изучать географию в 7 классе Практическая работа № 1 «Описание одного из видов особо охраняемых территорий»	1			https://resh.edu.ru
2	Учимся с «Полярной звездой». Практическая работа № 2 «Анализ фотографий»	1			
3	Входная контрольная работа	1			https://resh.edu.ru
4	Географические карты Практическая работа № 3 «Анализ карт атласа»	1			РЭШ
5	Как люди заселяли Землю	1			https://resh.edu.ru
6	Население современного мира Практическая работа № 4 «Изучение населения по картам и диаграммам»	1			https://resh.edu.ru
7	Народы, языки и религии Практическая работа № 5 «Анализ карты «Народы и плотность населения мира».	1			РЭШ
8	Города и сельские поселения	1			https://resh.edu.ru
9	Страны мира	1			РЭШ
10	Учимся с «Полярной звездой» Практическая работа № 6 «Составление таблицы «Самые многонаселенные страны мира».	1			https://resh.edu.ru
11	Контрольная работа № 1 по теме «Население Земли»	1			
12	Развитие земной коры	1			https://resh.edu.ru
13	Земная кора на карте Практическая работа № 7 «Обозначение на контурной карте крупных платформ и горных систем».	1			
14	Природные ресурсы земной коры Практическая работа № 8 «Определение по карте закономерностей размещения полезных ископаемых»	1			https://resh.edu.ru
15	Температура воздуха на разных широтах	1			РЭШ
16	Давление воздуха и осадки на разных широтах Практическая работа № 9 «Анализ карты среднегодового количества осадков»	1			https://resh.edu.ru
17	Общая циркуляция атмосферы	1			https://resh.edu.ru
18	Климатические пояса и области Земли Практическая работа № 10 «Анализ карты «Климатические пояса Земли».	1			РЭШ
19	Климатические пояса и области Земли	1			https://resh.edu.ru

	Практическая работа №11 «Описание одного из климатических поясов по плану»				
20	Океанические течения Практическая работа № 12 «Характеристика течения Западных ветров по плану»	1			РЭШ
21	Реки и озёра Земли Практическая работа № 13 «Нанесение на контурную карту крупнейших рек и озер мира»	1			https://resh.edu.ru
22	Учимся с «Полярной звездой» Практическая работа № 14 «Поиск информации в интернете».	1			
23	Расти тельный и животный мир Земли	1			https://resh.edu.ru
24	Почвы	1			
25	Контрольная работа № 2 по теме: «Природа Земли»	1			https://resh.edu.ru
26	Природные зоны Земли Практическая работа № 15 «Описание природных зон».	1			РЭШ
27	Океаны Практическая работа № 16 «Описание океана по плану»	1			https://resh.edu.ru
28	Океаны Практическая работа № 17 «Сравнение океанов»	1			https://resh.edu.ru
29	Материки Практическая работа № 18 «Установление сходства и различия материков»	1			РЭШ
30	Как мир делится на части и как объединяется	1			https://resh.edu.ru
31	Контрольная работа по теме « Природные комплексы и регионы»	1			РЭШ
32	Африка: образ материка Практическая работа № 19 «Определение координат и протяженности Африки».	1			https://resh.edu.ru
33	Африка: путешествие Практическая работа № 20 «Описание по климатическим картам климата отдельных пунктов»	1			https://resh.edu.ru
34	Африка: путешествие	1			РЭШ
35	Египет Практическая работа № 21 «Описание Египта по типовому плану»	1			https://resh.edu.ru
36	Учимся с «Полярной звездой»	1			РЭШ
37	Австралия: образ материка Практическая работа № 22«Определение по карте географического положения»	1			https://resh.edu.ru
38	Австралия: путешествие Практическая работа № 23 « Обозначение на карте географических объектов маршрута путешествия»	1			https://resh.edu.ru
39	Антарктида	1			РЭШ

40	Южная Америка: образ материка	1			https://resh.edu.ru
41	Южная Америка: образ материка	1			РЭШ
42	Латинская Америка в мире	1			https://resh.edu.ru
43	Южная Америка: путешествие Практическая работа № 24 «Описание Амазонки по плану»	1			https://resh.edu.ru
44	Южная Америка: путешествие	1			РЭШ
45	Бразилия Практическая работа № 25 «Описание страны».	1			https://resh.edu.ru
46	Северная Америка: образ материка	1			РЭШ
47	Англо-Саксонская Америка	1			https://resh.edu.ru
48	Северная Америка: путешествие Практическая работа № 26 «Сравнительная характеристика природных богатств гор и равнин»	1			https://resh.edu.ru
49	Северная Америка: путешествие	1			РЭШ
50	Соединённые Штаты Америки	1			https://resh.edu.ru
51	Евразия: образ материка	1			РЭШ
52	Евразия: образ материка	1			https://resh.edu.ru
53	Европа в мире	1			https://resh.edu.ru
54	Европа: путешествие	1			РЭШ
55	Европа: путешествие	1			https://resh.edu.ru
56	Германия	1			РЭШ
57	Франция	1			https://resh.edu.ru
58	Великобритания	1			https://resh.edu.ru
59	Азия в мире	1			РЭШ
60	Азия-путешествие	1			https://resh.edu.ru
61	Азия-путешествие	1			РЭШ
62	Китай	1			https://resh.edu.ru
63	Индия	1			https://resh.edu.ru
64	Контрольная работа по теме «Материки и страны»	1			
65	Глобальные проблемы человечества	1			https://resh.edu.ru
66	Итоговое повторение по теме «Природа Земли»	1			РЭШ
67	Итоговое повторение по теме «Человек на Земле»	1			https://resh.edu.ru
68	Обобщающее повторение	1			https://resh.edu.ru

График выполнения практической части программы по географии 7 А кл

№	дата проведения	Виды работ	Название работы
1		Практическая работа №1	«Определение по картам и глобусу расстояния между точками»
2		Практическая работа №2	«Определение по карте направления движения литосферных плит»
3		Практическая работа №3	«Определение компонентов климата по климатической карте».
4		Практическая работа №4	«Сравнение температуры, солености и прозрачности водных масс»
5		Контрольная работа	«Гидросфера»
6		Практическая работа №5	«Обозначение на контурной карте береговой линии, крайних точек, протяженности материка»
7		Контрольная работа	« Африка»
8		Практическая работа №6	«Сравнение ГП Австралии и Африки, выявления черт сходства и различия»
9		Практическая работа № 7	«Сравнение ГП Южной Америки и Африки»
10		Практическая работа №8	«Описание крупной речной системы по плану»
11		Практическая работа №9	«Взаимодействие между компонентами природы в одной из природных зон»
12		Практическая работа № 10	«Сравнительная характеристика климата отдельных территорий»
13		Практическая работа № 11	«Выявление особенности расположения крупных форм рельефа»
14		Практическая работа № 12	«Выявление особенности расположения крупных форм рельефа»

5. УЧЕБНО-МЕТОДИЧЕСКОЕ ОБЕСПЕЧЕНИЕ ОБРАЗОВАТЕЛЬНОГО ПРОЦЕССА

А.И. Алексеев, В.В. Николина, Е.К. Липкина, География « Полярная звезда».

Большой географический атлас школьника.

География Курского края


<http://www.mirkart.ru>- мир карт: интерактивные карты стран мира.

<http://www.natijnalqeoqraphic.com/photoqraphy/>.

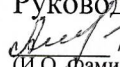
Областное казенное общеобразовательное учреждение
«Верхнелюбазжская школа-интернат»
Фатежского района Курской области с. Верхний Любазж

УТВЕРЖДАЮ
Директор
 (Широких О.В.)

Приказ № 28
от 28 августа 2023 г.



ПРИНЯТА
на заседании МС
протокол № 01
от 28 августа 2023 г.
Председатель МС
 /З.П. Докукина/
(И.О. Фамилия)

РАССМОТРЕНА
на заседании МО
протокол № 01
от 24 августа 2023 г.
Руководитель МО
 /С.И. Алехина/
(И.О. Фамилия)

РАБОЧАЯ ПРОГРАММА

Адаптированная рабочая программа для обучающихся с задержкой психического развития
по географии
на 2023-2024 учебный год
7 Б класс

с. Верхний Любазж 2023г.

1. Пояснительная записка

Программа по географии составлена на основе требований к результатам освоения ООП ООО, представленных в ФГОС ООО, а также на основе характеристики планируемых результатов духовно-нравственного развития, воспитания и социализации обучающихся, представленной в федеральной программе воспитания, с учетом особых образовательных потребностей обучающихся с ЗПР, и подлежит непосредственному применению при реализации обязательной части образовательной программы основного общего образования.

Программа по географии отражает основные требования ФГОС ООО к личностным, метапредметным и предметным результатам освоения образовательных программ.

Программа по географии дает представление о целях обучения, воспитания и развития обучающихся с ЗПР средствами учебного предмета, устанавливает обязательное предметное содержание, предусматривает распределение его по классам и структурирование его по разделам и темам курса, дает распределение учебных часов по тематическим разделам курса и последовательность их изучения с учетом межпредметных и внутрипредметных связей, логики учебного процесса, возрастных особенностей обучающихся с ЗПР и их особых образовательных потребностей; определяет возможности предмета для реализации требований к результатам освоения программы основного общего образования, требований к результатам обучения географии, а также основных видов деятельности обучающихся.

География - предмет, формирующий у обучающихся систему комплексных социально ориентированных знаний о Земле как планете людей, об основных закономерностях развития природы, о размещении населения и хозяйства, об особенностях и о динамике основных природных, экологических и социально-экономических процессов, о проблемах взаимодействия природы и общества, географических подходах к устойчивому развитию территорий.

2. Содержание учебного предмета, учебного курса (в том числе внеурочной деятельности), учебного модуля.

Содержание географии на уровне основного общего образования является базой для реализации краеведческого подхода в обучении, изучения географических закономерностей, теорий, законов и гипотез на уровне среднего общего образования, базовым звеном в системе непрерывного географического образования, основой для последующей уровневой дифференциации.

Изучение географии в общем образовании направлено на достижение следующих целей:

- воспитание чувства патриотизма, любви к своей стране, малой родине, взаимопонимания с другими народами на основе формирования целостного географического образа России, ценностных ориентации личности;
- развитие познавательных интересов, интеллектуальных и творческих способностей в процессе наблюдений за состоянием окружающей среды, решения географических задач, проблем повседневной жизни с использованием географических знаний, самостоятельного приобретения новых знаний;
- воспитание экологической культуры, соответствующей современному уровню геоэкологического мышления на основе освоения знаний о взаимосвязях в природных комплексах, об основных географических особенностях природы, населения и хозяйства России и мира, своей местности, о способах сохранения окружающей среды и рационального использования природных ресурсов, формирование способности поиска и применения различных источников географической информации, в том числе ресурсов сети Интернет, для описания, характеристики, объяснения и оценки разнообразных географических явлений и процессов, жизненных ситуаций;
- формирование комплекса практико-ориентированных географических знаний и умений, необходимых для развития навыков их использования при решении проблем различной сложности в повседневной жизни на основе краеведческого материала, осмысления сущности происходящих в жизни процессов и явлений в современном поликультурном, полиэтничном и многоконфессиональном мире;
- формирование географических знаний и умений, необходимых для продолжения образования по направлениям подготовки (специальностям), требующим наличия серьезной базы географических знаний.

Особенности психического развития обучающихся с ЗПР обуславливают коррекционные задачи учебного предмета "География", направленные на развитие мыслительной (в том числе знаково-символической) и речевой деятельности; повышение познавательной активности; формирование умения самостоятельно организовывать свою учебную деятельность, использовать схемы, шаблоны, алгоритмы учебных действий; создание условий для осмысленного выполнения учебной работы.

Освоение содержания географии на уровне основного общего образования происходит с опорой на географические знания и умения, сформированные ранее у обучающихся с ЗПР в рамках учебного предмета "Окружающий мир".

Содержание обучения в 7 классе представлено в таблице:

Главные закономерности природы Земли.	Географическая оболочка. Литосфера и рельеф Земли. Атмосфера и климаты Земли. Мировой океан - основная часть гидросферы.
Человечество на Земле.	Численность населения. Страны и народы мира.
Материки и страны.	Южные материки. Северные материки.

3. Планируемые результаты освоения учебного предмета, учебного курса (в том числе внеурочной деятельности), учебного модуля.

Личностные результаты освоения географии должны отражать готовность обучающихся с ЗПР руководствоваться системой позитивных ценностных ориентации и расширения опыта деятельности на ее основе и в процессе реализации основных направлений воспитательной деятельности, в том числе в части:

- 1) патриотического воспитания: осознание российской гражданской идентичности в поликультурном и многоконфессиональном обществе, проявление интереса к познанию природы, населения, хозяйства России, регионов и своего края, народов России; ценностное отношение к достижениям своей Родины -цивилизационному вкладу России; ценностное отношение к историческому и природному наследию и объектам природного и культурного наследия человечества, традициям разных народов, проживающих в родной стране; уважение к символам России, своего края;
- 2) гражданского воспитания: осознание российской гражданской идентичности (патриотизма, уважения к Отечеству, к прошлому и настоящему многонационального народа России, чувства ответственности и долга перед Родиной); готовность к выполнению обязанностей гражданина и реализации его прав, уважение прав, свобод и законных интересов других людей; активное участие в жизни семьи, образовательной организации, местного сообщества, родного края, страны для реализации целей устойчивого развития; представление о социальных нормах и правилах межличностных отношений в поликультурном и многоконфессиональном обществе; готовность к разнообразной совместной деятельности, стремление к взаимопониманию и взаимопомощи, готовность к участию в гуманитарной деятельности;
- 3) духовно-нравственного воспитания: ориентация на моральные ценности и нормы в ситуациях нравственного выбора; готовность оценивать свое поведение и поступки, а также поведение и поступки других людей с позиции нравственных и правовых норм с учетом осознания последствий для окружающей среды; развивать способности решать моральные проблемы на основе личного выбора с опорой на нравственные ценности и принятые в российском обществе правила и нормы поведения с учетом осознания последствий для окружающей среды;
- 4) эстетического воспитания: восприимчивость к разным традициям своего и других народов, понимание роли этнических культурных традиций; ценностного отношения к природе и культуре своей страны, своей малой родины; природе и культуре других регионов и стран мира, объектам Всемирного культурного наследия человечества;
- 5) ценности научного познания: ориентация в деятельности на современную систему научных представлений географических наук об основных закономерностях развития природы и общества, о взаимосвязях человека с природной и социальной средой; овладение читательской культурой как средством познания мира для применения различных источников географической информации при решении познавательных и практико-ориентированных задач; овладение основными навыками исследовательской деятельности в географических науках, установка на осмысление опыта, наблюдений и стремление совершенствовать пути достижения индивидуального и коллективного благополучия;
- 6) физического воспитания, формирования культуры здоровья и эмоционального благополучия: осознание ценности жизни; ответственное отношение к своему здоровью и установка на здоровый образ жизни (здоровое питание, соблюдение гигиенических правил, сбалансированный режим занятий и отдыха, регулярная физическая активность); соблюдение правил безопасности в природе; навыков безопасного поведения в интернет-среде; способность адаптироваться к стрессовым ситуациям и меняющимся социальным, информационным и природным условиям, в том числе осмысляя собственный опыт и выстраивая дальнейшие цели; сформированность навыка рефлексии, признание своего права на ошибку и такого же права другого человека; готовность и способность осознанно выполнять и пропагандировать правила здорового, безопасного и экологически

целесообразного образа жизни; бережно относиться к природе и окружающей среде;

7) трудового воспитания: установка на активное участие в решении практических задач (в рамках семьи, школы, города, края) технологической и социальной направленности, способность инициировать, планировать и самостоятельно выполнять такого рода деятельность; интерес к практическому изучению профессий и труда различного рода, в том числе на основе применения географических знаний; осознание важности обучения на протяжении всей жизни для успешной профессиональной деятельности и развитие необходимых умений для этого; осознанный выбор и построение индивидуальной траектории образования и жизненных планов с учетом личных и общественных интересов и потребностей;

8) экологического воспитания: ориентация на применение географических знаний для решения задач в области окружающей среды, планирования поступков и оценки их возможных последствий для окружающей среды; осознание глобального характера экологических проблем и путей их решения; активное неприятие действий, приносящих вред окружающей среде; осознание своей роли как гражданина и потребителя в условиях взаимосвязи природной, технологической и социальной сред; готовность к участию в практической деятельности экологической направленности.

В результате изучения географии на уровне основного общего образования у обучающегося с ЗПР будут сформированы познавательные универсальные учебные действия, коммуникативные универсальные учебные действия, регулятивные универсальные учебные действия, совместная деятельность.

У обучающегося будут сформированы следующие базовые логические действия как часть познавательных универсальных учебных действий:

- выявлять и характеризовать существенные признаки географических объектов, процессов и явлений;
- устанавливать существенный признак классификации географических объектов, процессов и явлений, основания для их сравнения;
- выявлять закономерности и противоречия в рассматриваемых фактах и данных наблюдений с учетом предложенной географической задачи;
- выявлять дефициты географической информации, данных, необходимых для решения поставленной задачи;
- выявлять причинно-следственные связи при изучении географических объектов, процессов и явлений; делать выводы с использованием дедуктивных и индуктивных умозаключений, умозаключений по аналогии, формулировать гипотезы о взаимосвязях географических объектов, процессов и явлений;

самостоятельно выбирать способ решения учебной географической задачи (сравнивать несколько вариантов решения, выбирать наиболее подходящий с учетом самостоятельно выделенных критериев).

У обучающегося будут сформированы следующие базовые исследовательские действия как часть познавательных универсальных учебных действий:

- использовать географические вопросы как исследовательский инструмент познания;
- формулировать географические вопросы, фиксирующие разрыв между реальным и желательным состоянием ситуации, объекта, и самостоятельно устанавливать искомое и данное;
- формировать гипотезу об истинности собственных суждений и суждений других, аргументировать свою позицию, мнение по географическим аспектам различных вопросов и проблем;
- проводить по плану несложное географическое исследование, в том числе на краеведческом материале, по установлению особенностей изучаемых географических объектов, причинно-следственных связей и зависимостей между географическими объектами, процессами и явлениями;

- оценивать достоверность информации, полученной в ходе географического исследования;
- самостоятельно формулировать обобщения и выводы по результатам проведенного наблюдения или исследования, оценивать достоверность полученных результатов и выводов;
- прогнозировать возможное дальнейшее развитие географических объектов, процессов и явлений, событий и их последствия в аналогичных или сходных ситуациях, а также выдвигать предположения об их развитии в изменяющихся условиях окружающей среды.

У обучающегося будут сформированы следующие умения работать с информацией как часть познавательных универсальных учебных действий:

- применять различные методы, инструменты и запросы при поиске и отборе информации или данных из источников географической информации с учетом предложенной учебной задачи и заданных критериев;
- выбирать, анализировать и интерпретировать географическую информацию различных видов и форм представления;
- находить сходные аргументы, подтверждающие или опровергающие одну и ту же идею, в различных источниках географической информации;
- самостоятельно выбирать оптимальную форму представления географической информации;
- оценивать надежность географической информации по критериям, предложенным учителем или сформулированным самостоятельно;
- систематизировать географическую информацию в разных формах.

У обучающегося будут сформированы следующие умения общения как часть коммуникативных универсальных учебных действий:

- формулировать суждения, выражать свою точку зрения по географическим аспектам различных вопросов в устных и письменных текстах;
- в ходе диалога и (или) дискуссии задавать вопросы по существу обсуждаемой темы и высказывать идеи, нацеленные на решение задачи и поддержание благожелательности общения;
- сопоставлять свои суждения по географическим вопросам с суждениями других участников диалога, обнаруживать различие и сходство позиций;
- публично представлять результаты выполненного исследования или проекта.

У обучающегося будут сформированы следующие умения самоорганизации как части регулятивных универсальных учебных действий:

- самостоятельно составлять алгоритм решения географических задач и выбирать способ их решения с учетом имеющихся ресурсов и собственных возможностей, аргументировать предлагаемые варианты решений;
- составлять план действий (план реализации намеченного алгоритма решения), корректировать предложенный алгоритм с учетом получения новых знаний об изучаемом объекте.

У обучающегося будут сформированы следующие умения самоконтроля, эмоционального интеллекта как части регулятивных универсальных учебных действий:

- владеть способами самоконтроля и рефлексии;
- объяснять причины достижения (недостижения) результатов деятельности, давать оценку приобретенному опыту;
- вносить коррективы в деятельность на основе новых обстоятельств, изменившихся ситуаций, установленных ошибок, возникших трудностей;
- оценивать соответствие результата цели и условиям;
- принятие себя и других:
- осознанно относиться к другому человеку, его мнению;
- признавать свое право на ошибку и такое же право другого.

У обучающегося будут сформированы следующие умения совместной деятельности:

- принимать цель совместной деятельности при выполнении учебных географических проектов, коллективно строить действия по ее достижению: распределять роли,

договариваться, обсуждать процесс и результат совместной работы;

- планировать организацию совместной работы, при выполнении учебных географических проектов определять свою роль (с учетом предпочтений и возможностей всех участников взаимодействия), участвовать в групповых формах работы, выполнять свою часть работы, достигать качественного результата по своему направлению и координировать свои действия с другими членами команды;

- сравнивать результаты выполнения учебного географического проекта с исходной задачей и оценивать вклад каждого члена команды в достижение результатов, разделять сферу ответственности.

Предметные результаты освоения программы по географии включают способность обучающихся с ЗПР:

- знать и применять систему знаний о размещении и основных свойствах географических объектов, осознавать после предварительного анализа роль географии в формировании качества жизни человека и окружающей его среды на планете Земля, в решении современных практических задач своего населенного пункта, Российской Федерации, мирового сообщества, в том числе задачи устойчивого развития под руководством педагога; понимать и уметь объяснять с опорой на ключевые слова роль и место географической науки в системе научных дисциплин;

- знать и применять базовые знания об основных географических закономерностях, определяющих развитие человеческого общества с древности до наших дней в социальной, экономической, политической, научной и культурной сферах;

- владеть базовыми географическими понятиями и знаниями географической терминологии, уметь их использовать для решения учебных и практических задач;

- уметь сравнивать изученные географические объекты, явления и процессы на основе выделения их существенных признаков с опорой на алгоритм учебных действий;

- классифицировать географические объекты и явления на основе их известных характерных свойств с помощью учителя или с опорой на карту; устанавливать на основе алгоритма учебных действий или после предварительного анализа взаимосвязи между изученными природными, социальными и экономическими явлениями и процессами, реально наблюдаемыми географическими явлениями и процессами;

- использовать географические знания для описания существенных признаков разнообразных явлений и процессов в повседневной жизни, положения и взаиморасположения объектов и явлений в пространстве с опорой на план, ключевые слова;

- объяснять после предварительного анализа влияние изученных географических объектов и явлений на качество жизни человека и качество окружающей его среды;

- выбирать с помощью учителя и использовать источники географической информации (картографические, статистические, текстовые, видео- и фотоизображения, компьютерные базы данных), необходимые для решения учебных, практико-ориентированных задач с опорой на алгоритм учебных действий, а также практических задач в повседневной жизни;

- ориентироваться в источниках географической информации (картографические, статистические, текстовые, видео- и фотоизображения, компьютерные базы данных): находить и извлекать необходимую информацию; определять и сравнивать с опорой на алгоритм учебных действий качественные и количественные показатели, характеризующие географические объекты, процессы и явления, их положение в пространстве по географическим картам разного содержания и другим источникам; выявлять недостающую, взаимодополняющую и (или) противоречивую географическую информацию, представленную в одном или нескольких источниках;

- уметь представлять с помощью учителя в различных формах (в виде карты, таблицы, графика, географического описания) географическую информацию, необходимую для решения учебных и практико-ориентированных задач;

- описывать по карте положение и взаиморасположение географических объектов с использованием плана, презентации (с использованием источников дополнительной

информации (картографических, интернет-ресурсов);

- уметь оценивать после предварительного анализа характер взаимодействия деятельности человека и компонентов природы в разных географических условиях с точки зрения концепции устойчивого развития; решать с опорой на алгоритм учебных действий практические задачи геоэкологического содержания для определения качества окружающей среды своей местности, путей ее сохранения и улучшения, а также задачи в сфере экономической географии для определения качества жизни человека, семьи и финансового благополучия

К концу 7 класса обучающийся научится:

- описывать после предварительного анализа по географическим картам и глобусу местоположение изученных географических объектов для решения учебных и (или) практико-ориентированных задач;
- иметь представление о строении и свойствах (целостность, зональность, ритмичность) географической оболочки;
- определять с опорой на алгоритм учебных действий природные зоны по их существенным признакам;
- различать с помощью учителя изученные процессы и явления, происходящие в географической оболочке;
- приводить с опорой на источник информации примеры изменений в геосферах в результате деятельности человека;
- записывать после предварительного анализа закономерности изменения в пространстве рельефа, климата, внутренних вод и органического мира;
- выявлять с помощью учителя взаимосвязи между компонентами природы в пределах отдельных территорий с использованием различных источников географической информации;
- называть особенности географических процессов на границах литосферных плит с учётом характера взаимодействия и типа земной коры; устанавливать (используя географические карты) взаимосвязи между движением литосферных плит и размещением крупных форм рельефа;
- классифицировать с опорой на алгоритм учебных действий воздушные массы Земли, типы климата по заданным показателям;
- иметь представление об образовании тропических муссонов, пассатов тропических широт, западных ветров;
- применять с опорой на справочный материал понятия "воздушные массы", "муссоны", "пассаты", "западные ветры", "климатообразующий фактор" для решения учебных и (или) практико-ориентированных задач;
- описывать с опорой на план климат территории по климатограмме;
- объяснять с помощью учителя влияние климатообразующих факторов на климатические особенности территории;
- иметь представления о последствиях изменений компонентов природы в результате деятельности человека с использованием разных источников географической информации;
- различать после предварительного анализа океанические течения;
- сравнивать температуру и солёность поверхностных вод Мирового океана на разных широтах с использованием различных источников географической информации;
- объяснять закономерности изменения температуры, солёности и органического мира Мирового океана с географической широтой и с глубиной на основе анализа различных источников географической информации;
- характеризовать этапы освоения и заселения отдельных территорий Земли человеком на основе анализа различных источников географической информации для решения учебных и практико-ориентированных задач;
- различать и сравнивать после предварительного анализа: численность населения крупных стран мира; плотность населения различных территорий;

- применять понятие "плотность населения" для решения учебных и (или) практико-ориентированных задач;
- различать с опорой на алгоритм учебных действий городские и сельские поселения;
- приводить с опорой на источник информации примеры: крупнейших городов мира; мировых и национальных религий;
- проводить с опорой на план языковую классификацию народов;
- различать после предварительного анализа основные виды хозяйственной деятельности людей на различных территориях;
- определять после предварительного анализа страны по их существенным признакам;
- сравнивать после предварительного анализа особенности природы и населения, материальной и духовной культуры, особенности адаптации человека к разным природным условиям регионов и отдельных стран;
- иметь представление об особенностях природы, населения и хозяйства отдельных территорий;
- использовать с помощью учителя знания о населении материков и стран для решения различных учебных и практико-ориентированных задач; выбирать с помощью учителя источники географической информации (картографические, статистические, текстовые, видео- и фотоизображения, компьютерные базы данных), необходимые для изучения особенностей природы, населения и хозяйства отдельных территорий;
- представлять с помощью учителя в различных формах (в виде карты, таблицы, графика, географического описания) географическую информацию, необходимую для решения учебных и практико-ориентированных задач;
- использовать информацию об особенностях природы, населения и его хозяйственной деятельности на отдельных территориях, представленную в одном или нескольких источниках, для решения различных учебных и практико-ориентированных задач;
- приводить с опорой на источник информации примеры взаимодействия природы и общества в пределах отдельных территорий;
- иметь представление о глобальных проблемах человечества (экологическая, сырьевая, энергетическая, преодоления отсталости стран, продовольственная) на локальном и региональном уровнях и приводить с опорой на источник информации примеры международного сотрудничества по их преодолению.

4. Тематическое планирование с указанием академических часов, отводимых на освоение каждой темы.

№ уро ка	Тема урока	Кол- во часов	Дата проведения		Электрон ные (цифровые) образовател ные ресурсы
			по пла ну	по факт у	
1	Как мы будем изучать географию в 7 классе Практическая работа № 1 «Описание одного из видов особо охраняемых территорий»	1			https://resh.edu.ru
2	Учимся с «Полярной звездой». Практическая работа № 2 «Анализ фотографий»	1			РЭШ
3	Входная контрольная работа	1			
4	Географические карты Практическая работа № 3 «Анализ карт атласа»	1			https://resh.edu.ru
5	Как люди заселяли Землю	1			РЭШ
6	Население современного мира Практическая работа № 4 «Изучение населения по картам и диаграммам»	1			https://resh.edu.ru
7	Народы, языки и религии Практическая работа № 5 «Анализ карты «Народы и плотность населения мира».	1			РЭШ
8	Города и сельские поселения	1			https://resh.edu.ru
9	Страны мира	1			https://resh.edu.ru
10	Учимся с «Полярной звездой» Практическая работа № 6 «Составление таблицы «Самые многонаселенные страны мира».	1			РЭШ
11	Контрольная работа № 1 по теме «Население Земли»	1			https://resh.edu.ru
12	Развитие земной коры	1			https://resh.edu.ru
13	Земная кора на карте Практическая работа № 7 «Обозначение на контурной карте крупных платформ и горных систем».	1			РЭШ
14	Природные ресурсы земной коры Практическая работа № 8 «Определение по карте закономерностей размещения полезных ископаемых»	1			https://resh.edu.ru
15	Температура воздуха на разных широтах	1			РЭШ
16	Давление воздуха и осадки на разных широтах Практическая работа № 9 «Анализ карты среднегодового количества осадков»	1			https://resh.edu.ru
17	Общая циркуляция атмосферы	1			РЭШ
18	Климатические пояса и области Земли	1			https://resh.edu.ru

	Практическая работа № 10 «Анализ карты «Климатические пояса Земли».				
19	Климатические пояса и области Земли Практическая работа №11 «Описание одного из климатических поясов по плану»	1			https://resh.edu.ru
20	Океанические течения Практическая работа № 12 «Характеристика течения Западных ветров по плану»	1			РЭШ
21	Реки и озёра Земли Практическая работа № 13 «Нанесение на контурную карту крупнейших рек и озер мира»	1			https://resh.edu.ru
22	Учимся с «Полярной звездой» Практическая работа № 14 «Поиск информации в интернете».	1			
23	Растительный и животный мир Земли	1			РЭШ
24	Почвы	1			https://resh.edu.ru
25	Контрольная работа № 2 по теме: «Природа Земли»	1			
26	Природные зоны Земли Практическая работа № 15 «Описание природных зон».	1			РЭШ
27	Океаны Практическая работа № 16 «Описание океана по плану»	1			https://resh.edu.ru
28	Океаны Практическая работа № 17 «Сравнение океанов»	1			РЭШ
29	Материки Практическая работа № 18 «Установление сходства и различия материков»	1			https://resh.edu.ru
30	Как мир делится на части и как объединяется	1			https://resh.edu.ru
31	Контрольная работа по теме « Природные комплексы и регионы»	1			
32	Африка: образ материка Практическая работа № 19 «Определение координат и протяженности Африки».	1			https://resh.edu.ru
33	Африка: путешествие Практическая работа № 20 «Описание по климатическим картам климата отдельных пунктов»	1			РЭШ
34	Африка: путешествие	1			https://resh.edu.ru
35	Египет Практическая работа № 21 «Описание Египта по типовому плану»	1			https://resh.edu.ru
36	Учимся с «Полярной звездой»	1			РЭШ
37	Австралия: образ материка Практическая работа № 22 «Определение по карте географического положения»	1			https://resh.edu.ru
38	Австралия: путешествие Практическая работа № 23 « Обозначение на карте географических объектов маршрута путешествия»	1			РЭШ

39	Антарктида	1			https://resh.edu.ru
40	Южная Америка: образ материка	1			https://resh.edu.ru
41	Южная Америка: образ материка	1			РЭШ
42	Латинская Америка в мире	1			https://resh.edu.ru
43	Южная Америка: путешествие Практическая работа № 24 «Описание Амазонки по плану»	1			РЭШ
44	Южная Америка: путешествие	1			https://resh.edu.ru
45	Бразилия Практическая работа № 25 «Описание страны».	1			https://resh.edu.ru
46	Северная Америка: образ материка	1			РЭШ
47	Англо-Саксонская Америка	1			https://resh.edu.ru
48	Северная Америка: путешествие Практическая работа № 26 «Сравнительная характеристика природных богатств гор и равнин»	1			https://resh.edu.ru
49	Северная Америка: путешествие	1			
50	Соединённые Штаты Америки	1			https://resh.edu.ru
51	Евразия: образ материка	1			РЭШ
52	Евразия: образ материка	1			https://resh.edu.ru
53	Европа в мире	1			https://resh.edu.ru
54	Европа: путешествие	1			РЭШ
55	Европа: путешествие	1			https://resh.edu.ru
56	Германия	1			РЭШ
57	Франция	1			https://resh.edu.ru
58	Великобритания	1			https://resh.edu.ru
59	Азия в мире	1			РЭШ
60	Азия-путешествие	1			https://resh.edu.ru
61	Азия-путешествие	1			РЭШ
62	Китай	1			https://resh.edu.ru
63	Индия	1			РЭШ
64	Контрольная работа по теме «Материки и страны»	1			
65	Глобальные проблемы человечества	1			РЭШ
66	Итоговое повторение по теме «Природа Земли»	1			https://resh.edu.ru
67	Итоговое повторение по теме «Человек на Земле»	1			https://resh.edu.ru
68	Обобщающее повторение	1			

График выполнения практической части программы по географии 7 Б кл

№	дата проведения	Виды работ	Название работы
1		Практическая работа №1	«Определение по картам и глобусу расстояния между точками»
2		Практическая работа №2	«Определение по карте направления движения литосферных плит»
3		Практическая работа №3	«Определение компонентов климата по климатической карте».
4		Практическая работа №4	«Сравнение температуры, солености и прозрачности водных масс
5		Контрольная работа	«Гидросфера»
6		Практическая работа №5	«Обозначение на контурной карте береговой линии, крайних точек, протяженности материка»
7		Контрольная работа	« Африка»
8		Практическая работа №6	«Сравнение ГП Австралии и Африки, выявления черт сходства и различия»
9		Практическая работа № 7	«Сравнение ГП Южной Америки и Африки»
10		Практическая работа №8	«Описание крупной речной системы по плану»
11		Практическая работа №9	«Взаимодействие между компонентами природы в одной из природных зон»
12		Практическая работа № 10	«Сравнительная характеристика климата отдельных территорий»
13		Практическая работа № 11	«Выявление особенности расположения крупных форм рельефа»
14		Практическая работа № 12	«Выявление особенности расположения крупных форм рельефа»

5. УЧЕБНО-МЕТОДИЧЕСКОЕ ОБЕСПЕЧЕНИЕ ОБРАЗОВАТЕЛЬНОГО ПРОЦЕССА

А.И. Алексеев, В.В. Николина, Е.К. Липкина, География « Полярная звезда».

Большой географический атлас школьника.

География Курского края

<http://www.mirkart.ru>- мир карт: интерактивные карты стран мира.

<http://www.natijnalgeographic.com/photoqraphy/>.


Областное казенное общеобразовательное учреждение
«Верхнелюбажская школа-интернат»
Фатежского района Курской области с. Верхний Любаж

УТВЕРЖДАЮ

Директор
 (Широких О.В.)

Приказ № 28
от 28 августа 2023 г.

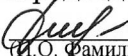
Для
документов



ПРИНЯТА

на заседании МС
протокол № 01
от 25 августа 2023 г.

Председатель МС

 /З.П. Докукина/
(И.О. Фамилия)

РАССМОТРЕНА

на заседании МО
протокол № 01
от 24 августа 2023 г.

Руководитель МО

 /С.И. Алехина/
(И.О. Фамилия)

Адаптированная рабочая программа для обучающихся с интеллектуальными нарушениями
по географии
на 2023-2024 учебный год
7 В класс

с. Верхний Любаж 2023г.

1. Пояснительная записка

География синтезирует многие компоненты общественно-научного и естественно-научного знания. Вследствие этого содержание разных разделов курса географии, насыщенное экологическими, этнографическими, социальными, экономическими аспектами, становится тем звеном, которое помогает учащимся осознать тесную взаимосвязь естественных и общественных дисциплин, природы и общества в целом. В этом проявляется образовательное, развивающее и воспитательное значение географии.

Основная цель обучения географии - сформировать у обучающихся с умственной отсталостью (интеллектуальными нарушениями) умение использовать географические знания и умения в повседневной жизни для объяснения, оценки разнообразных природных, социально-экономических и экологических процессов и явлений, адаптации к условиям окружающей среды и обеспечения безопасности жизнедеятельности, экологически сообразного поведения в окружающей среде.

Задачами изучения географии являются:

- формирование представлений о географии и ее роли в понимании природных и социально-экономических процессов и их взаимосвязей;
- формирование представлений об особенностях природы, жизни, культуры и хозяйственной деятельности людей, экологических проблемах России, разных материков и отдельных стран;
- формирование умения выделять, описывать и объяснять существенные признаки географических объектов и явлений;
- формирование умений и навыков использования географических знаний в повседневной жизни для объяснения явлений и процессов, адаптации к условиям территории проживания, соблюдения мер безопасности в случаях стихийных бедствий и техногенных катастроф;
- овладение основами картографической грамотности и использование элементарных практических умений и приемов использования географической карты для получения географической информации;
- формирование умения вести наблюдения за объектами, процессами и явлениями географической среды, их изменениями в результате природных и антропогенных воздействий.

2. Содержание учебного предмета, учебного курса (в том числе внеурочной деятельности), учебного модуля. Содержание учебного предмета "География" позволяет формировать широкий спектр видов учебной деятельности, таких, как умение классифицировать, наблюдать, делать выводы, объяснять, доказывать, давать определения понятиям.

В соответствии с требованиями Стандарта предметом оценки освоения обучающимися АООП должно быть достижение обучающимися предметных и личностных результатов, которые применительно к изучению географии должны быть представлены в тематическом планировании в виде конкретных учебных действий.

Начальный курс физической географии.

Понятие о географии как науке. Явления природы: ветер, дождь, гроза. Географические сведения о своей местности и труде населения.

Ориентирование на местности. Горизонт, линии, стороны горизонта. Компас и правила пользования им.

Формы поверхности земли. Рельеф местности, его основные формы. Равнины, холмы, горы. Понятие о землетрясениях и вулканах. Овраги и их образование.

Вода на земле. Река и ее части. Горные и равнинные реки. Озера, водохранилища, пруды. Болота и их осушение. Родник и его образование. Колодец. Водопровод. Океаны и моря. Ураганы и штормы. Острова и полуострова. Водоемы нашей местности. Охрана воды от загрязнения.

План и карта. Масштаб. Условные знаки плана местности. План и географическая карта. Масштаб карты. Условные цвета и знаки физической карты. Физическая карта России.

Земной шар. Краткие сведения о Земле, Солнце и Луне. Планеты. Земля - планета. Освоение космоса. Глобус - модель земного шара. Земная ось, экватор, полюса. Физическая карта полушарий. Океаны и материки на глобусе и карте полушарий. Первые кругосветные путешествия. Значение Солнца для жизни на Земле. Понятие о климате, его отличие от погоды. Основные типы климата. Пояса освещенности, их изображение на глобусе и карте полушарий. Природа тропического пояса. Природа умеренных и полярных поясов.

Положение России на глобусе, карте полушарий, физической карте. Границы России. Океаны и моря, омывающие берега России. Острова и полуострова России.

Формы поверхности России. Горы России. Реки и озера России.

География России.

Общая характеристика природы и хозяйства России. Географическое положение России на карте мира. Морские и сухопутные границы. Европейская и азиатская части России. Разнообразие рельефа. Острова и полуострова. Административное деление России.

Полезные ископаемые, их месторождения, пути рационального использования. Типы климата в разных частях России. Водные ресурсы России, их использование. Экологические проблемы. Численность населения России, его размещение. Народы России.

Отрасли промышленности. Уровни развития европейской и азиатской частей России.

Природные зоны России. Зона арктических пустынь. Тундра. Лесная зона. Степи. Полупустыни и пустыни. Субтропики. Высотная поясность в горах.

География материков и океанов.

Материки и океаны на глобусе и физической карте полушарий. Атлантический океан. Северный Ледовитый океан. Тихий океан. Индийский океан. Хозяйственное значение. Судоходство.

Африка, Австралия, Антарктида, Северная Америка, Южная Америка, Евразия: географическое положение и очертания берегов, острова и полуострова, рельеф, климат, реки и озера, природа материка, население и государства.

Государства Евразии.

Политическая карта Евразии. Государства Евразии. Западная Европа, Южная Европа, Северная Европа, Восточная Европа. Центральная Азия. Юго-Западная Азия. Южная Азия. Восточная Азия. Юго-Восточная Азия. Россия.

Свой край. История возникновения. Положение на карте, границы. Рельеф. Полезные ископаемые и почвы нашей местности. Климат. Реки, пруды, озера, каналы нашей местности. Охрана водоемов. Растительный и животный мир нашей местности. Население нашего края. Национальные обычаи, традиции, национальная кухня. Промышленность нашей местности. Специализация сельского хозяйства. Транспорт нашего края. Архитектурно-исторические и культурные памятники нашего края.

3. Планируемые результаты освоения учебного предмета, учебного курса (в том числе внеурочной деятельности), учебного модуля.

Результаты освоения с обучающимися с легкой умственной отсталостью АООП оцениваются как итоговые на момент завершения образования.

Освоение обучающимися АООП УО (вариант 1) предполагает достижение ими двух видов результатов: личностных и предметных.

В структуре планируемых результатов ведущее место принадлежит личностным результатам, поскольку именно они обеспечивают овладение комплексом социальных (жизненных) компетенций, необходимых для достижения основной цели современного образования - введения обучающихся с умственной отсталостью (интеллектуальными нарушениями) в культуру, овладение ими социокультурным опытом.

Личностные результаты освоения АООП УО (вариант 1) образования включают индивидуально-личностные качества и социальные (жизненные) компетенции обучающегося, социально значимые ценностные установки.

К личностным результатам освоения АООП УО (вариант 1) относятся:

- 1) осознание себя как гражданина России; формирование чувства гордости за свою Родину;
- 2) воспитание уважительного отношения к иному мнению, истории и культуре других народов;
- 3) сформированность адекватных представлений о собственных возможностях, о насущно необходимом жизнеобеспечении;
- 4) овладение начальными навыками адаптации в динамично изменяющемся и развивающемся мире;
- 5) овладение социально-бытовыми навыками, используемыми в повседневной жизни;
- 6) владение навыками коммуникации и принятыми нормами социального взаимодействия, в том числе владение вербальными и невербальными коммуникативными компетенциями, использование доступных информационных технологий для коммуникации;
- 7) способность к осмыслению социального окружения, своего места в нем, принятие соответствующих возрасту ценностей и социальных ролей;
- 8) принятие и освоение социальной роли обучающегося, проявление социально значимых мотивов учебной деятельности;
- 9) сформированность навыков сотрудничества с взрослыми и сверстниками в разных социальных ситуациях;
- 10) способность к осмыслению картины мира, ее временно-пространственной организации; формирование целостного, социально ориентированного взгляда на мир в его органичном единстве природной и социальной частей;
- 11) воспитание эстетических потребностей, ценностей и чувств;
- 12) развитие этических чувств, проявление доброжелательности, эмоционально-нравственной отзывчивости и взаимопомощи, проявление сопереживания к чувствам других людей;
- 13) сформированность установки на безопасный, здоровый образ жизни, наличие мотивации к творческому труду, работе на результат, бережному отношению к материальным и духовным ценностям;
- 14) проявление готовности к самостоятельной жизни.

Предметные результаты освоения АООП УО (вариант 1) образования включают освоенные обучающимися знания и умения, специфичные для каждой предметной области, готовность их применения. Предметные результаты обучающихся с легкой умственной отсталостью не являются основным критерием при принятии решения о переводе обучающегося в следующий класс, но рассматриваются как одна из составляющих при оценке итоговых достижений.

Предметные результаты освоения АООП обучающихся с легкой умственной отсталостью разных нозологических групп (глухих, слабослышащих и позднооглохших, слепых, слабовидящих, с НОДА, РАС) могут дифференцироваться в зависимости от

особенностей сенсорной, речевой, двигательной и эмоционально-волевой сферы обучающихся.

АООП УО (вариант 1) определяет два уровня овладения предметными результатами: минимальный и достаточный.

Минимальный уровень является обязательным для большинства обучающихся с умственной отсталостью. Вместе с тем, отсутствие достижения этого уровня отдельными обучающимися по отдельным предметам не является препятствием к получению ими образования по этому варианту программы. В том случае, если обучающийся не достигает минимального уровня овладения предметными результатами по всем или большинству учебных предметов, то по рекомендации психолого-медико-педагогической комиссии и с согласия родителей (законных представителей) образовательная организация может перевести обучающегося на обучение по индивидуальному плану или на АООП (вариант 2).

Планируемые предметные результаты освоения учебного предмета "География".

Минимальный уровень:

- представление об особенностях природы, жизни, культуры и хозяйственной деятельности людей, экологических проблемах России, разных материков и отдельных стран;
- владение приемами элементарного чтения географической карты: декодирование условных знаков карты; определение направлений на карте; определение расстояний по карте при помощи масштаба; умение описывать географический объект по карте;
- выделение, описание и объяснение существенных признаков географических объектов и явлений;
- сравнение географических объектов, фактов, явлений, событий по заданным критериям; использование географических знаний в повседневной жизни для объяснения явлений и процессов, адаптации к условиям территории проживания, соблюдения мер безопасности в случаях стихийных бедствий и техногенных катастроф.

Достаточный уровень:

- применение элементарных практических умений и приемов работы с географической картой для получения географической информации;
- ведение наблюдений за объектами, процессами и явлениями географической среды, оценка их изменения в результате природных и антропогенных воздействий;
- нахождение в различных источниках и анализ географической информации;
- применение приборов и инструментов для определения количественных и качественных характеристик компонентов природы;
- называние и показ на иллюстрациях изученных культурных и исторических памятников своего родного края.

4. Тематическое планирование с указанием академических часов, отводимых на освоение каждой темы.

№ п/п	Тема учебного занятия	Кол-во часов	Дата проведения		Электронные (цифровые) образовательные ресурсы
			По плану	По факту	
1	Географическое положение России на карте мира.	1			https://resh.edu.ru
2	Европейская и азиатская части России Практическая работа № 1 «Нанесение географических объектов на контурную карту».	1			https://resh.edu.ru
3	Входная контрольная работа.	1			
4	Административное деление России.	1			РЭШ
5	Разнообразие рельефа. Практическая работа № 2 «Нанесение на контурную карту гор, равнин, островов, полуостровов России».	1			https://resh.edu.ru
6	Полезные ископаемые России, их использование.	1			https://resh.edu.ru
7	Типы климата России.	1			РЭШ
8	Водные ресурсы России, их использование.	1			https://resh.edu.ru
9	Населения России. Народы России..	1			РЭШ
10	Промышленность - основа хозяйства, её отрасли.	1			https://resh.edu.ru
11	Сельское хозяйство, его отрасли.	1			https://infourok.ru
12	Транспорт. Экономическое развитие европейской и азиатской частей России.	1			https://infourok.ru
13	Природные зоны. Размещение природных зон на территории России.	1			https://resh.edu.ru
14	Карта природных зон России. Практическая работа № 3 «Нанесение природных зон России на контурную карту.»	1			РЭШ
15	Положение на карте .	1			https://infourok.ru
16	Климат	1			https://infourok.ru
17	Растительный и животный мир Практическая работа № 4 «Заполнение таблицы растительного и животного мира»	1			https://resh.edu.ru
18	Население и его основные занятия. Северный морской путь.	1			РЭШ
19	Контрольная работа по теме	1			https://infourok.ru

	«Зона Арктических пустынь				
20	Положение на карте. Рельеф и полезные ископаемые	1			https://infourok.ru
21	Климат. И водоёмы тундры.	1			https://resh.edu.ru
22	Растительный мир. Животный мир. Практическая работа № 5 «Составление таблицы растительного и животного мира.»	1			РЭШ
23	Хозяйство. Население и его основные занятия.	1			https://infourok.ru
24	Города: Мурманск, Нарьян-Мар.	1			https://resh.edu.ru
25	Города: Салехард, Норильск, Анадырь	1			https://resh.edu.ru
26	Экологические проблемы Севера. Охрана природы тундры. Практическая работа № 6 : «Построение схемы: «Экологические проблемы».	1			https://resh.edu.ru
27	Положение на карте. Рельеф и полезные ископаемые.	1			РЭШ
28	Климат лесной зоны.	1			https://resh.edu.ru
29	Реки, озёра, каналы.	1			https://resh.edu.ru
30	Растительный мир .Хвойные леса. Практическая работа № 8 «Составление таблицы растительного и животного мира»	1			РЭШ
31	Смешанные и лиственные леса.	1			https://resh.edu.ru
32	Животный мир лесной зоны .Практическая работа № 7 «Зарисовка животных лесной зоны»	1			РЭШ
33	Пушные звери.	1			https://resh.edu.ru
34	Значение леса	1			https://infourok.ru
35	Промышленность и сельское хозяйство лесной зоны.	1			https://infourok.ru
36	Промышленность и сельское хозяйство Центральной России.	1			https://resh.edu.ru
37	Города Центральной России. Практическая работа № 9«Нанесение городов Центральной России на контурную карту.»	1			РЭШ
38	Особенности развития хозяйства Северо-Западной России.	1			https://infourok.ru
39	Города:Архангельск, Санкт-Петербург, Новгород, Псков, Калининград.	1			https://infourok.ru
40	Западная Сибирь.	1			https://resh.edu.ru
41	Восточная Сибирь.	1			РЭШ

42	Дальний Восток.	1			https://infourok.ru
43	Заповедники и заказники лесной зоны.	1			https://infourok.ru
44	Контрольная работа по теме «Лесная зона.»	1			https://resh.edu.ru
45	Положение на карте. Поверхность и полезные ископаемые. Реки.	1			РЭШ
46	Растительный мир	1			https://infourok.ru
47	Животный мир. Практическая работа № 10	1			https://resh.edu.ru
48	Хозяйство. Население и его основные занятия	1			https://resh.edu.ru
49	Города лесостепной и степной зон.	1			https://resh.edu.ru
50	Города степной зоны	1			РЭШ
51	Охрана природы зоны степей	1			https://resh.edu.ru
52	Положение на карте зоны полупустынь и пустынь.	1			https://resh.edu.ru
53	Климат и реки	1			РЭШ
54	Растительный мир	1			https://resh.edu.ru
55	Животный мир	1			РЭШ
56	Хозяйство. Основные занятия населения.	1			https://resh.edu.ru
57	Города зоны пустынь и полупустынь.	1			https://infourok.ru
58	Промежуточная контрольная работа	1			https://infourok.ru
59	Положение на карте. Климат и природа субтропиков.	1			https://resh.edu.ru
60	Населения и его основные занятия.	1			РЭШ
61	Положение на карте. Рельеф и полезные ископаемые.	1			https://infourok.ru
62	Особенности природы и хозяйства Северного Кавказа	1			https://infourok.ru
63	Города и экологические проблемы Урала. Практическая работа № 11 «Нанесение на контурную карту городов Урала.»	1			https://resh.edu.ru
64	Алтайские горы. Хозяйство. Население.	1			РЭШ
65	Горы Восточной Сибири. Города и население	1			https://infourok.ru
66	Города Восточной Сибири.	1			https://infourok.ru
67	Повторение темы «Природные зоны России»	1			https://resh.edu.ru
68	Повторение темы «Зоны степей»	1			

График выполнения практической части программы по географии 7 В кл

№	дата проведения	Виды работ	Название работы
1.		Практическая работа №1	« Нанесение географических объектов на контурную карту».
2.		Практическая работа №2	Нанесение на контурную карту гор, равнин, островов, полуостровов России».
3.		Практическая работа №3	« Нанесение природных зон России на контурную карту.»
4.		Практическая работа №4	« Заполнение таблицы растительного и животного мира .»
5.		Практическая работа №5	« Составление таблицы растительного и животного мира .»
6.		Практическая работа №6	« Построение схемы: « Экологические проблемы».
7.		Практическая работа №7	«Зарисовка животных лесной зоны»
8.		Практическая работа №8	« Составление таблицы растительного и животного мира »
9.		Практическая работа №9	« Нанесение городов Центральной России на контурную карту.»
10.		Практическая работа № 10	Заполнение таблицы растительного и животного мира зоны степей .»
11.		Практическая работа №11	Нанесение на контурную карту городов Урала.»

5. УЧЕБНО-МЕТОДИЧЕСКОЕ ОБЕСПЕЧЕНИЕ ОБРАЗОВАТЕЛЬНОГО ПРОЦЕССА

География Т.М. Лифанова, Е.Н. Соломина

Большой географический атлас школьника.

География Курского края

<http://www.mirkart.ru>- мир карт: интерактивные карты стран мира.

<http://www.natijnalqeoqraphic.com/photoqraphy/>.